岳阳县农村客货邮融合发展规划

（2023-2025 年）

（征求意见稿）

征求意见稿

岳 阳 县 交 通 运 输 局

湖南可道规划建筑设计有限公司

二〇二四年五月

目 录

第一章 规划概述 1
一、规划背景 1
二、规划范围 3
（一）空间范围 3
（二）时间范围 3
三、规划内容 4
四、技术路线 4
五、规划依据 6
（一）国家层面 6
（二）省级层面 7
（三）市县层面 8
第二章 发展基础 9
一、经济社会基础 9
（一）自然地理 9
（二）行政区划 9
（三）经济发展 11
（四）人口发展 12
（五）旅游发展 13
二、综合交通基础 14
三、农村客运基础 17
（一）客运主体及车辆 17
（二）客运线网 18
（三）场站设施 19
四、客货邮发展基础 22
（一）物流发展 22
（二）邮政发展 23
（三）社会快递 26
（四）农村电商 26
（五）供销惠农 28
五、问题分析 29
第三章 规划思路 32

征求意见稿

一、指导思想 32
二、基本原则 32
三、发展目标 33
（一）总体目标 33
（二）具体目标 33

第四章　规划方案 35
一、融合经营主体组建 35
（一）验收要求 35
（二）经验借鉴 35
（三）组建方案 36
二、节点设施体系完善 37
（一）验收要求 37
（二）三级节点体系建设方案 39
1.县级节点建设方案 39
2.乡镇节点建设工程 40
3.村级节点建设工程 42
4.节点标识建设 43
三、多元配送网络构建 44
（一）验收要求 44
（二）配送网络规划方案 45
1.鼓励推广客车带货线路 45
2.按需布设快递物流专线 47
3.拓展预约响应货运服务 48
四、信息服务平台搭建 49
（一）验收要求 49
（二）信息化建设方案 49
1.打造客货邮融合信息平台 49
2.完善各级网点终端信息设备覆盖 51

第五章　实施安排 52
一、进度安排 52
二、责任分工 53

第六章　保障措施 57
一、加强组织领导 57
二、强化要素保障 57
三、完善法规体系 57
四、加大宣传引导 58

征求意见稿

附件

1. 岳阳县现状农村客运线路一览表 59
2. 岳阳县规划城乡客运线路一览表 62
3. 岳阳县规划客货邮村级节点一览表 66
4. 岳阳县城乡客运网络规划图 79
5. 岳阳县客货邮融合发展县乡级节点规划图 80
6. 岳阳县客货邮融合发展村级节点规划图 81

征求意见稿

插图索引

图 1.1　实施范围图 4
图 1.2　规划技术路线图 5
图 2.1　岳阳县在中部地区区位图 9
图 2.2　张谷英村 14
图 2.3　大云山国家森林公园 14
图 2.4　岳阳县综合交通现状图 15
图 2.5　岳阳县公路行政等级分布图 16
图 2.6　岳阳县公路技术等级分布图 17
图 2.7　岳阳县农村客运网络现状图 19
图 2.8　岳阳县汽车站 20
图 2.9　步仙镇进化汽车站 20
图 2.10　公田镇汽车站 20
图 2.11　黄沙街镇汽车站 21
图 2.12　新墙镇汽车站 21
图 2.13　月田镇汽车站 21
图 2.14　张谷英镇汽车站 21
图 2.15　现状招呼站实景图 22
图 2.16　海纳物流园实景图 23
图 2.17　中国邮政集团岳阳分公司实景图 24
图 2.18　乡镇邮政网点实景图 25
图 2.19　村级邮政便民服务站 25
图 2.20　乡镇社会快递实景图 26
图 2.21　农村电商实景图 28
图 2.22　农村惠农服务社实景图 29
图 4.1　客货邮融合阶段示意图 37
图 4.2　县级物流中心选址示意图 40
图 4.3　县级物流中心选址现状图 40
图 4.4　客货邮乡镇级节点分布图 42
图 4.5　客货邮村级节点分布图 43
图 4.6　各级融合节点和设施标志标牌参考示意图 44
图 4.7　客货邮配送体系示意图 45
图 4.8　客运捎带线路通道示意图 46
图 4.9　“前客后货”的新车型示意图 47
图 4.10　“前客后邮”型车辆示例（浙江省海宁县） 47
图 4.11　新能源物流专车参考图 47
图 4.12　物流专线上行流程示意图 48
图 4.13　物流专线下行流程示意图 48
图 4.14　客货邮融合信息平台主要功能示意图 50
图 4.15　手持 PDA 和智能出库机样式图 51

征求意见稿

附表索引

表 2.1　岳阳县行政区划表 10
表 2.2　岳阳县近五年地区生产总值及增速表 12
表 2.3　岳阳县第七次全国人口普查常住人口数据 12
表 2.4　岳阳县主要旅游资源一览表 13
表 2.5　岳阳县公路行政等级表 16
表 2.6　岳阳县农村客运主体情况表 18
表 2.7　岳阳县客运站统计表 21
表 2.8　岳阳县电商公共服务站点建设运营情况表 27
表 3.1　岳阳县客货邮融合发展目标指标表 34
表 4.1　第一批示范县运营主体组建方案 35
表 4.2　运营主体不同组建方式优劣势分析 36
表 4.3　三级物流节点体系验收内容与标准 38
表 4.4　乡镇级节点建设计划表 41
表 5.1　进度安排表 53
表 5.2　职责分工表 54

征求意见稿

第一章　规划概述

一、规划背景

推进客货邮融合发展，提高农村物流服务覆盖率，是贯彻党的二十大报告中全面推进乡村振兴、坚持农业农村优先发展、坚持城乡融合发展、畅通城乡要素流动的重要举措，是提升城乡居民生产生活水平的重要途径。岳阳县是湖南省第四批城乡客运一体化示范县，统筹推进城乡客运一体化与客货邮融合发展，具有重要意义。

（一）是贯彻落实国省战略和政策的需要。2019 年 8 月 12 日，交通运输部、国家邮政局与中国邮政集团公司共同发布《关于深化交通运输与邮政快递融合推进农村物流高质量发展的意见》（交运发〔2019〕107 号），提出：“要健全完善贫困地区农村物流服务体系，推动交通运输与邮政快递在农村地区融合发展，提高农村物流服务覆盖率，全面推进农村物流高质量发展”。2021 年 7 月，湖南省交通运输厅、湖南省发展和改革委员会、湖南省邮政管理局印发《全省农村客货邮融合发展试点工作实施方案》，指出“依托城乡客运一体化示范县，开展农村客货邮融合发展试点，通过节点网络共享、末端线路共配、运力资源共用等方式，探索农村客货运、邮政快递、物流、电商等‘一网多用、一站多能、多点合一、深度融合’的新模式，积极创建全国农村物流服务品牌”。2023 年 7 月，岳阳市交通运输局、岳阳市发展和改革委员会、岳阳市邮政管理局、岳阳市乡村振兴局印发《岳阳市全域实施农村客货邮融合发展工作

征求意见稿

方案》，明确“岳阳市将依托城乡客运一体化，推动辖区内农村客货邮融合发展工作，2023-2024年完成农村客货邮融合发展各项任务，实现农村快递物流每单成本及上行件单价平均下降20%以上，积极创建全国农村物流服务品牌”。

（二）是破解农村客运及物流现实困境的需要。一是推动客运转型升级，提升运输企业造血功能的需要。岳阳县现有农村客运以承包经营为主，抗风险能力和市场竞争能力不强，部分到村班车运营随意性大。近年来，农村客运市场持续萎缩，开展农村客货邮融合发展工作，在客运一体化基础上做加法，能够拓宽客运企业盈利渠道，提升企业自身造血功能，支撑农村客运长效发展。**二是**推动快递下乡进村，实现便民惠民的需要。岳阳县地域面积大、人口分散，部分偏远村庄因配送难度大，成本高，导致配送不到位，部分站点出现了违规二次收费的乱象。创建农村客货邮融合发展示范县，实现“村村通快递”，将使农村居民生产生活更加便捷，实现普惠便民的目标，提升群众获得感、幸福感。**三是**推动农村物流体系完善，支撑乡村振兴发展的需要。岳阳县物流科技化水平低，快递分拣主要依靠人工，缺乏智能识别、分拣等设施设备；物流信息化水平低，没有建立可供现代物流产业使用的公共信息平台，物流企业供应链上下游企业之间的信息共享程度低，阻碍了我县农产品上行的步伐。推动客货邮融合发展，构建完善的县乡村三级物流体系，建设统一的农村客货邮服务信息平台，可以更好地推动城乡融合发展，刺激农村消费，支撑乡村振兴战略的实施。

征求意见稿

（三）是带动全县经济社会高质量发展的需要。岳阳县物产丰富，自古称“鱼米之乡”，是全国粮食生产先进县、全国生猪百强县、全国水产品生产重点县、全国蔬菜产业重点县和全省楠竹基地示范县。全县拥有优越的自然生态条件与深厚的文化地缘，旅游资源丰富。大力推进城乡客运一体化和客货邮融合发展，是着力破解工业品下乡“最后一公里”和农产品进城“最初一公里”突出问题的重要抓手，对夯实城乡交通联系基础，加速生产、生活要素在城乡、区域间的快速流通，服务带动全县经济社会高质量发展具有重要意义。

二、规划范围

（一）空间范围

岳阳县全域，总面积 2810 平方公里，辖 12 个建制镇、2 个乡、1 个管理区，194 个行政村（居委会）。2022 年末，全县户籍总人口为 71.1 万人，常住人口 55.7 万人。

（二）时间范围

本次规划以示范创建期为重点，具体时间范围为 2023-2025 年；适当展望至 2030 年。

征求意见稿

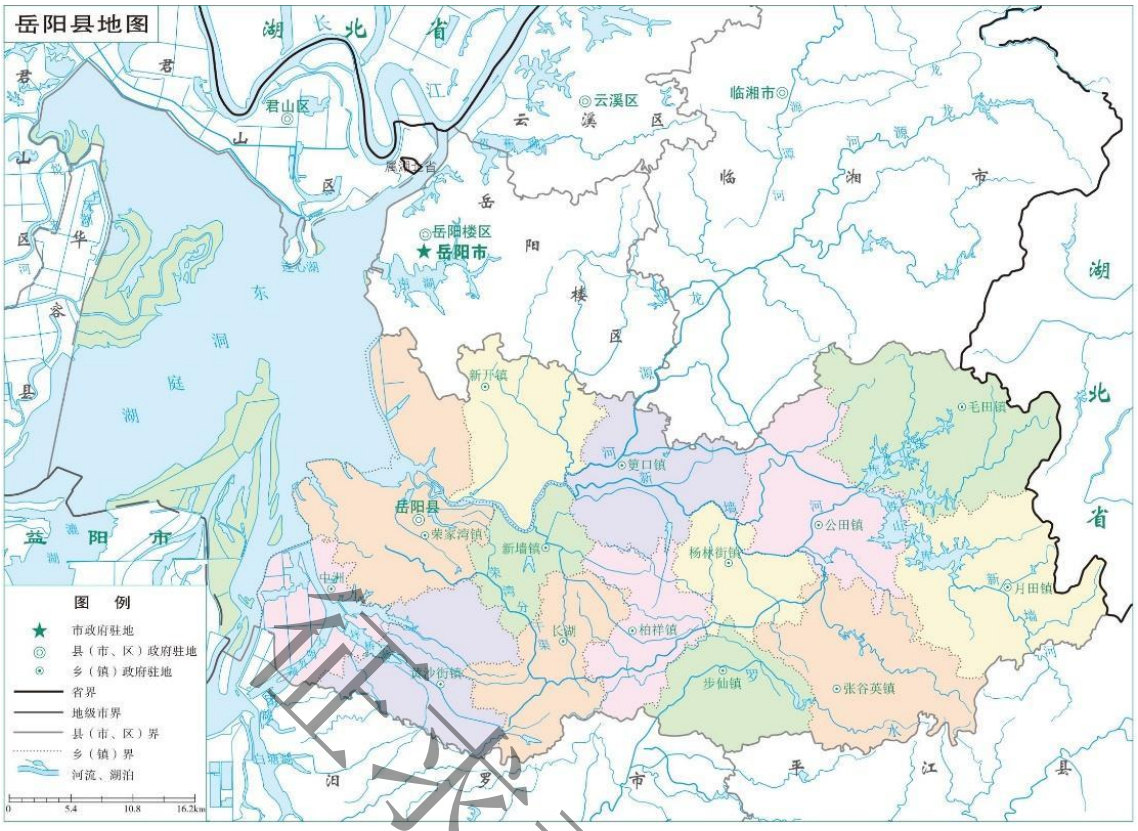

图 1.1 实施范围图

三、规划内容

本次规划以县内农村客运、货运物流、邮政快递融合发展，打通农产品进城“最初一公里”和工业品下乡“最后一公里”为核心内容，规划重点研究**提升基础设施水平、完善运输配送体系、推动运力共享互补、强化科技信息支撑**等方面。

四、技术路线

本次规划技术线路如下：

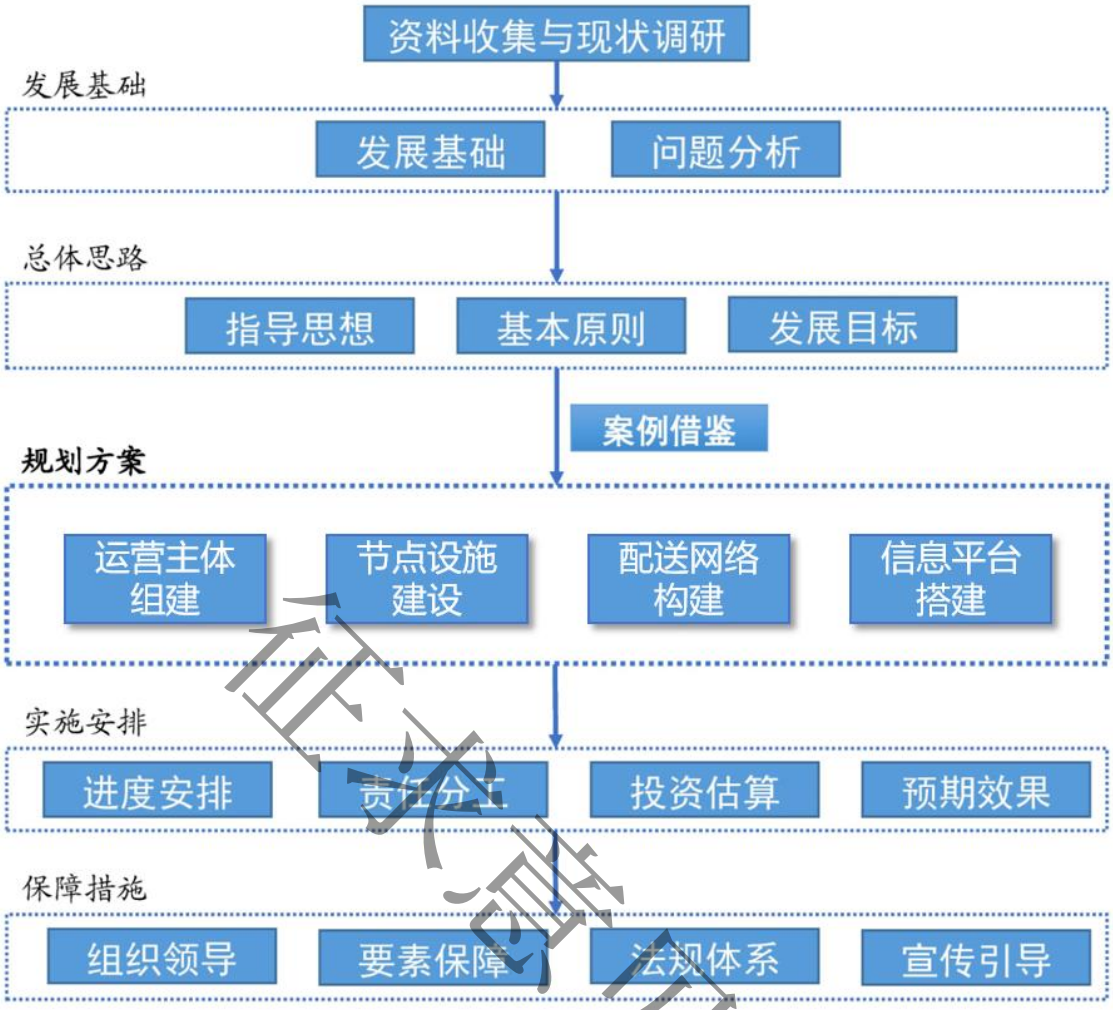

图 1.2　规划技术路线图

（一）深入开展现状调研工作，全面摸清岳阳县客货邮融合发展基础，包括农村客运、邮政快递、物流、电商、供销等现状发展情况，分析存在问题。

（二）结合岳阳县经济、产业、交通、邮政、物流、电商等现状提出适合岳阳县实际的客货邮融合发展指导思想、基本原则与发展目标。

（三）充分吸收省内外有关县市区推进客货邮融合发展工作的经验与教训，以问题和目标为导向，提出岳阳县农村客货邮主体组

征求意见稿

建、县乡村三级节点设施建设、多元配送网络构建、信息服务平台搭建等规划方案，明确岳阳县客货邮示范创建的重点内容。

（四）制定规划方案实施路线图，明确总体实施进度安排、责任分工，进行投资估算，并对预期实施效果进行评估。

（五）从组织领导、要素保障、法规体系、宣传引导等方面提出规划实施的保障措施。

五、规划依据

（一）国家层面

1.《中华人民共和国邮政法》（主席令第二十五号）；

2.《快递暂行条例》（中华人民共和国国务院令第 697 号）；

3.《邮政业寄递安全监督管理办法》（交通运输部令 2020 年第 1 号）；

4.国家邮政局等七部门《关于推进邮政业服务乡村振兴的意见》（国邮发〔2019〕36 号）；

5.交通运输部等十八部门《关于认真落实习近平总书记重要指示推动邮政业高质量发展的实施意见》（交政研发〔2019〕92 号）；

6.交通运输部 国家邮政局 中国邮政集团公司《关于深化交通运输与邮政快递融合推进农村物流高质量发展的意见》（交运发〔2019〕107 号）；

7.国家邮政局《快递进村三年行动方案（2020-2022 年）》；

8.交通运输部 国家邮政局 中国邮政集团公司《关于深化交通运

征求意见稿

输与邮政快递融合推进农村物流高质量发展的意见》（交运发〔2019〕107号）；

9.交通运输部关于湖南省开展城乡客运一体化等交通强国建设试点工作的意见（交规划函〔2020〕340号）；

10.交通运输部 国家铁路局 中国民用航空局 国家邮政局 中国国家铁路集团有限公司 关于印发《加快建设交通强国五年行动计划（2023-2027年）》的通知(交规划发〔2023〕21号);

11.交通运输部 工业和信息化部 公安部 财政部 农业农村部 商务部 国家邮政局 中华全国供销合作总社 中国邮政集团 关于加快推进农村客货邮融合发展的指导意见（交运发〔2023〕179号）。

（二）省级层面

1.湖南省交通运输厅关于印发《湖南省乡镇运输服务站和城乡客运首末站建设指引》的通知（湘交函〔2021〕264号）；

2.关于推进电子商务与快递物流协同发展的实施方案（湘政办发〔2019〕39号）；

3.关于规范全省农村客运改革（城乡客运一体化示范县创建）工作的通知（湘交运输规〔2020〕14号）；

4.关于印发《全省农村客货邮融合发展试点工作实施方案》的通知（湘交运输规〔2021〕9号）；

5.关于印发《湖南省农村客货邮融合发展示范县（市）验收标准（试行）》的通知（湘交运输〔2022〕27号）。

征求意见稿

（三）市县层面

1.岳阳市交通运输局 岳阳市发展和改革委员会 岳阳市邮政管理局 岳阳市乡村振兴局 关于印发《岳阳市全域实施农村客货邮融合发展工作方案》的函（岳交函〔2023〕122号）；

2.《岳阳县国民经济和社会发展第十四个五年规划纲要》；

3.《岳阳县国土空间总体规划（2021-2035年）》；

4.《岳阳县“十四五”现代农业和乡村振兴发展规划》

5.《岳阳县交通运输“十四五”发展规划》；

6.《岳阳县县乡村三级物流配送体系建设规划（2020-2022年）》;

7.《岳阳县全域旅游发展规划》；

8.其他有关政策、规划及标准规范。

征求意见稿

第二章　发展基础

一、经济社会基础

（一）自然地理

岳阳县，隶属湖南省岳阳市，位于湖南省东北部，处于长三角、珠三角两大经济圈西进北上的枢纽、长株潭都市圈和武汉都市圈的叠加地区。东接湖北通城县，东南连平江县，南抵汨罗市，西为县境东洞庭湖，北与临湘市、岳阳市区接壤。县城毗邻市区，北离岳阳市 24 公里，南距长沙市 125 公里。

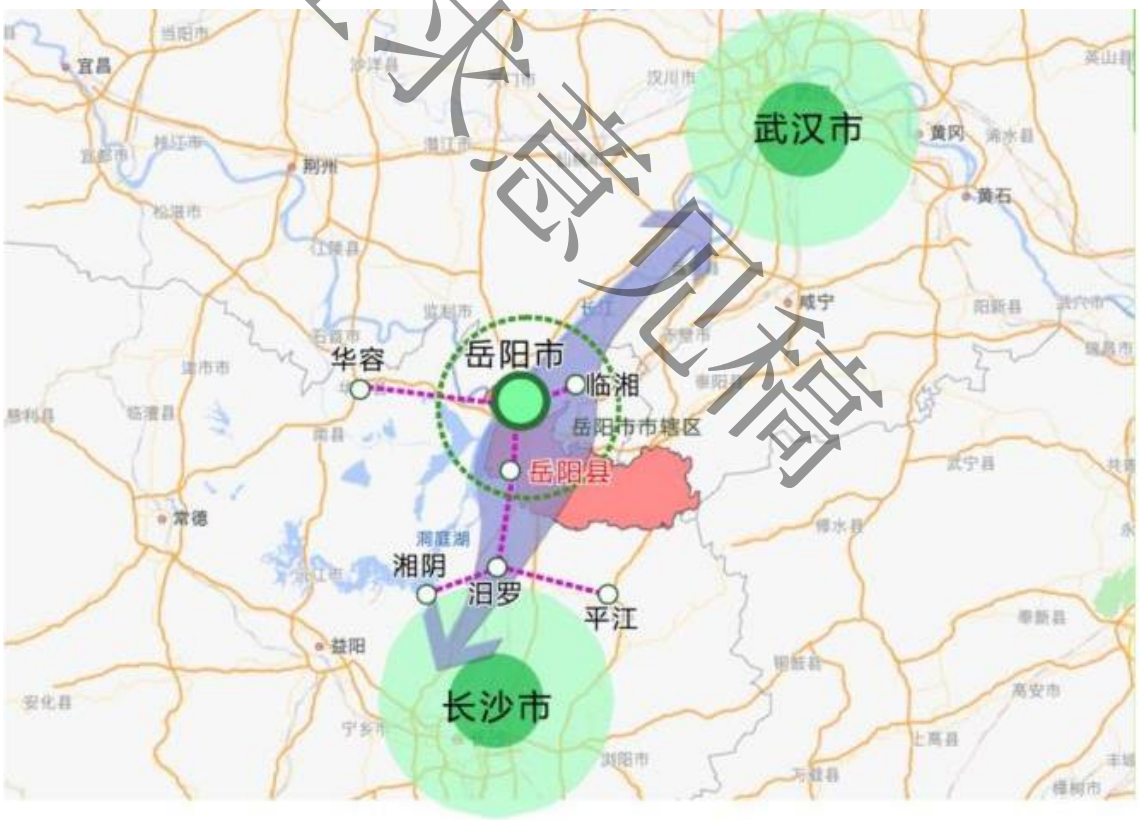

图 2.1　岳阳县在中部地区区位图

（二）行政区划

岳阳县辖荣家湾镇、新开镇、筻口镇、公田镇、毛田镇、月田

镇、张谷英镇、柏祥镇、新墙镇、黄沙街镇、步仙镇、杨林街镇，长湖乡和中洲乡，以及东洞庭湖管理区，共 12 个建制镇、2 个乡、1 管理区，161 个行政村、33 个社区。

表 2.1　岳阳县行政区划表

序号	乡镇/街道	村居总数	社区名称	村居名称
	合计	194		/
1	荣家湾镇	39	集镇社区、文胜社区、南街社区、老街社区、庆丰社区、同心社区、天鹅社区、城西社区、巴陵市场社区、街赵社区、城南社区、桥东社区、粤西社区、城北社区、卫农社区、荣站社区、枫桥社区、向阳社区、麻塘集镇社区、鹿角集镇社区（20 个）	岳武村、鹿角村、荣鹿新村、东方村、荣湾湖村、牛皋村、城东村、欣荣村、六合垸村、友爱村、文发村、公诚村、兴园村、洞庭村、金垅村、麻塘村、畔湖新村、麻布山村、东风村
2	黄沙街道	14	黄沙街社区	荷塘村、大明村、黄沙村、苍坪村、黄秀村、三和村、和谐村、中兴村、复兴村、大金村、龙凤村、新天村、刘士奇村
3	新墙镇	9	老街社区、新墙河社区	清水村、新华村、双枫村、高桥村、马形村、燎原村、三合村
4	柏祥镇	9	刘民社区	临港村、柏祥村、七一村、伏太村、万庆村、十步桥村、中村村、桑园村
5	筻口镇	15	老街社区、筻口社区	释迦寺村、沙南新村、西冲村、大塘村、明星村、笔架山村、潼溪村、熊市村、三港咀村、游港村、移山村、漆市村、朱仑村
6	公田镇	15	公田社区、新街社区	向佳村、港口村、飞云村、东淇村、大塅村、铁山村、饶港村、长安村、东新村、横铺村、塘田村、五龙桥村、甘田村

征求意见稿

序号	乡镇/街道	村居总数	社区名称	村居名称
7	毛田镇	18	八斗社区	南冲村、黄道村、芭蕉村、孟城村、相思村、李埠村、白若村、云山村、道仁村、卢埠村、珠港村、中兴村、小港村、西台村、毛田村、鸣山村、英桥村
8	月田镇	15	月田社区	红光村、月田村、改港村、白竹村、稻田村、铁山湖村、大界村、茨洞村、花苗村、江埂村、月东村、立新村、黄岸村、相思山村
9	张谷英镇	14	渭洞社区	芭蕉村、张谷英村、风水村、大明山村、莲花湖村、五洋村、松树村、天龙村、倒溪村、朱公桥村、饶村村、大峰村、渭洞村
10	新开镇	10	新开塘社区	共和村、朱砂桥村、新开村、龙湾村、马山村、马店村、常山村、万福村、友谊村
11	步仙镇	10	狮山社区	步仙湖村、松溪村、山美村、北斗岭村、安山村、新合村、仙桥村、凤凰村、关王村
12	杨林街镇	8	/	花果园村、尚书村、溪源村、王安村、城山舟村、姑桥村、杨林街村、兰泽村
13	中洲乡	8	/	中洲村、巴陵村、北垸村、宝塔村、机场村、平江河村、坪桥湖村、三江村
14	长湖乡	10	/	燎原新村、范家村、自强村、京广村、大众村、白羊村、团结村、荆州村、洪桥村、长湖村

备注：1.2015 年 11 月岳阳县实施建制合并，城关镇、鹿角镇、麻塘镇成建制合并设立荣家湾镇；云山乡、毛田镇、相思乡成建制合并设立毛田镇；甘田乡、公田镇成建制合并设立公田镇；张谷英镇、饶村乡成建制合并设立张谷英镇；步仙乡撤乡设镇；2017 年 11 月，杨林乡撤乡设镇。

2.2016 年根据《湖南省乡镇区划调整改革领导小组关于切实做好建制村合并工作的通知》岳阳全县设立 161 个村民委员会、33 个居民委员会。

3.数据来源：岳阳县政府官网（http://www.yyx.gov.cn/37582/37593/content_1200260.html）

（三）经济发展

2022 年全县实现地区生产总值（GDP）404.69 亿元，同比增长

5.0%。其中第一产业增加值 72.81 亿元，同比增长 3.9%；第二产业增加值 163.51 亿元，同比增长 5.4%；第三产业增加值 168.37 亿元，同比增长 4.7%。三次产业结构比为 18.0：40.4：41.6。按常住人口（2022 年末 55.72 万）计算，人均生产总值 72629 元。2022 年全县公共财政预算收入 13.87 亿元，同比下降 5.7%。地方公共财政预算收入 9.45 亿元，同比增长 11.9%。财政总收入占 GDP 的比重为 3.4%。

表 2.2　岳阳县近五年地区生产总值及增速表

指标	单位	2018 年	2019 年	2020 年	2021 年	2022 年
GDP 总量	亿元	328.0	353.8	362.8	385.8	404.7
GDP 增速	%	8.3	8.0	4.2	8.1	5.0

征求意见稿

（四）人口发展

岳阳县人口规模呈逐年下降趋势，户均人口逐步降低，人口性别比逐年减小。根据七次全国人口普查数据（以 2020 年 11 月 1 日为时点），岳阳县常住人口为 561888 人，与 2010 年全国六普数据相比减少 154941 人，减少 21.61%。

表 2.3　岳阳县第七次全国人口普查常住人口数据

序号	地　区	人口数	比 重	性别比	60 岁及以上占比
	全　县	561888	100	107.69	21.68
1	荣家湾镇	166264	29.59	106.49	16.92
2	筻口镇	40314	7.17	110.05	27.78
3	黄沙街镇	40097	7.14	106.39	21.93
4	公田镇	33186	5.91	107.09	24.84
5	张谷英镇	33006	5.87	110.35	22.38
6	月田镇	32001	5.7	105.56	22.78

序号	地　区	人口数	比 重	性别比	60 岁及以上占比
7	长湖乡	31901	5.68	108.48	20.97
8	新开镇	30860	5.49	110.99	23.47
9	毛田镇	30554	5.44	108.42	29.55
10	新墙镇	26277	4.68	110.47	21.96
11	步仙镇	26104	4.65	109.08	21.57
12	柏祥镇	25407	4.52	108.22	22.95
13	杨林街镇	24054	4.28	106.14	23.28
14	中洲乡	21567	3.84	104.66	22.55
15	东洞庭湖管委会	296	0.05	98.66	41.22

（五）旅游发展

岳阳县自古人杰地灵，是湖湘文化的重要发源地。2022 年，全县共接待中外游客 470.3 万人次，旅游综合收入达 48.2 亿元。岳阳县旅游资源要素类型丰富，数量众多，且品质优良，级别较高。岳阳县拥有多个高品级旅游资源，包括东洞庭湖国家自然保护区、大云山国家森林公园、新墙河国家湿地公园、国家 4A 级张谷英村、国家 3A 级相思山景区、国家 3A 级大云山国家森林公园、国家 3A 级刘备洞峡谷风景区、国家级风景名胜区岳阳楼-洞庭湖风景名胜区铁山水库景区等。多种旅游资源要素富集，有利于岳阳县进行综合型旅游开发，2020 年岳阳县获评省级全域旅游示范县。

表 2.4　岳阳县主要旅游资源一览表

序号	资源名称	资源类别	资源级别
1	东洞庭湖国家自然保护区	自然保护区	国家级
2	大云山国家森林公园	森林公园	国家级
3	新墙河国家湿地公园	湿地公园	国家级

征求意见稿

序号	资源名称	资源类别	资源级别
4	岳阳楼-洞庭湖风景名胜区铁山水库景区	风景名胜区	国家级
5	张谷英村	国家 A 级景区	4A
6	相思山景区	国家 A 级景区	3A
7	大云山国家森林公园	国家 A 级景区	3A
8	刘备洞峡谷风景区	国家 A 级景区	3A

图 2.2　张谷英村

图 2.3　大云山国家森林公园

二、综合交通基础

（一）铁路。境内现有京广铁路、武广高铁、蒙华铁路三条铁路，有效满足岳阳县对外长途铁路运输需求。但武广高铁在境内未设站点，需前往约 40 公里处的岳阳东站乘车，需强化县域内乡镇与岳阳东站的交通接驳功能。

（二）水运。境内有水运航道南连湘资沅澧，北通浩瀚长江，

设有岳阳县港区，位于东洞庭湖东岸、岳阳县城西部，规划港口岸线 6110 米，规划鹿角作业区和机场村水上服务区、太平咀客运港点以及新墙河内客运点。岳阳县港区是岳阳县陶瓷、芦苇纸品集散地，规划以件杂货、散货及矿建材料运输服务为主，适时发展游轮游艇码头，并布置船厂和加油站。

（三）航空。岳阳县域范围内现状无机场。岳阳三荷机场，位于县域北方，距离约 40 公里，极大地方便了航空出行。岳阳三荷机场 2018 年底正式通航，航站楼面积 9000 平方米，2020 年共完成旅客吞吐量 56.4 万人次，货邮吞吐量 50.8 吨。

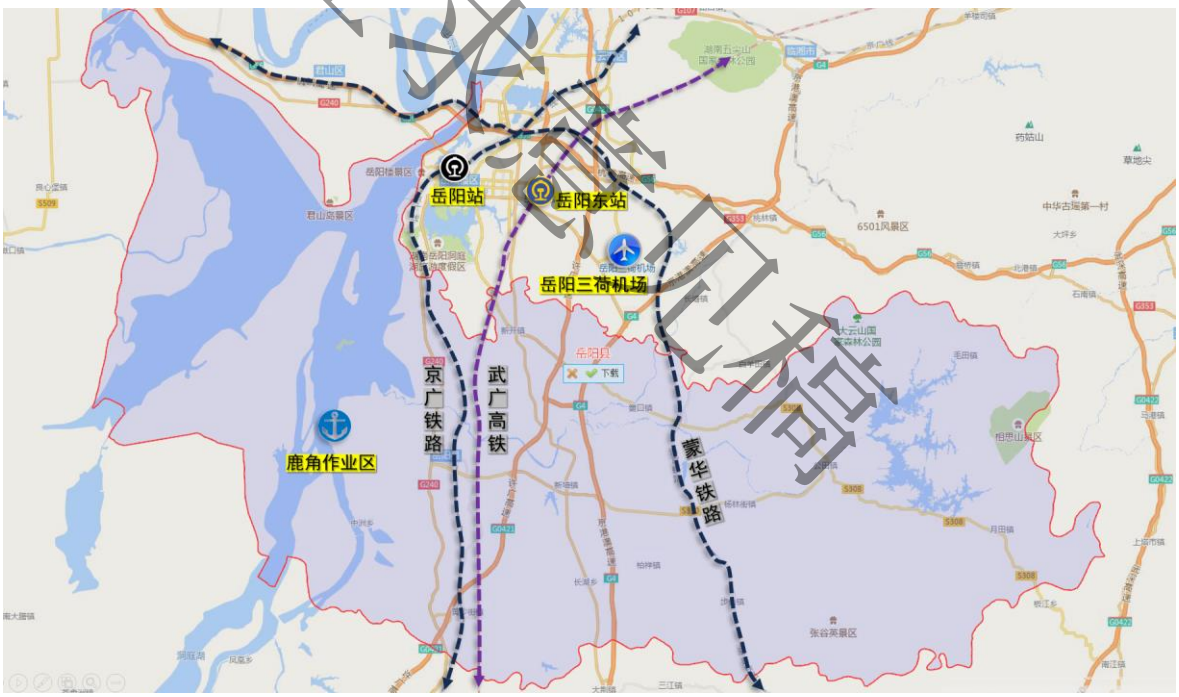

图 2.4　岳阳县综合交通现状图

（四）公路。县域范围内现有公路总里程 3248 公里（不含年报外数据）。其中，高速公路 2 条，68.8 公里，分别为京港澳高速和许广高速，南北向纵贯县域；普通国道 2 条，75 公里，为 G107 和

G204，同样南北向纵贯县域。普通省道 8 条，364.6 公里，呈“三横四纵”格局，“三横”即 S308、S312、S310，有效服务东部山区与西部县城的快速连通，“四纵”即 S210、S209、S206、S203 四条南北向省道；农村公路 2740 公里。

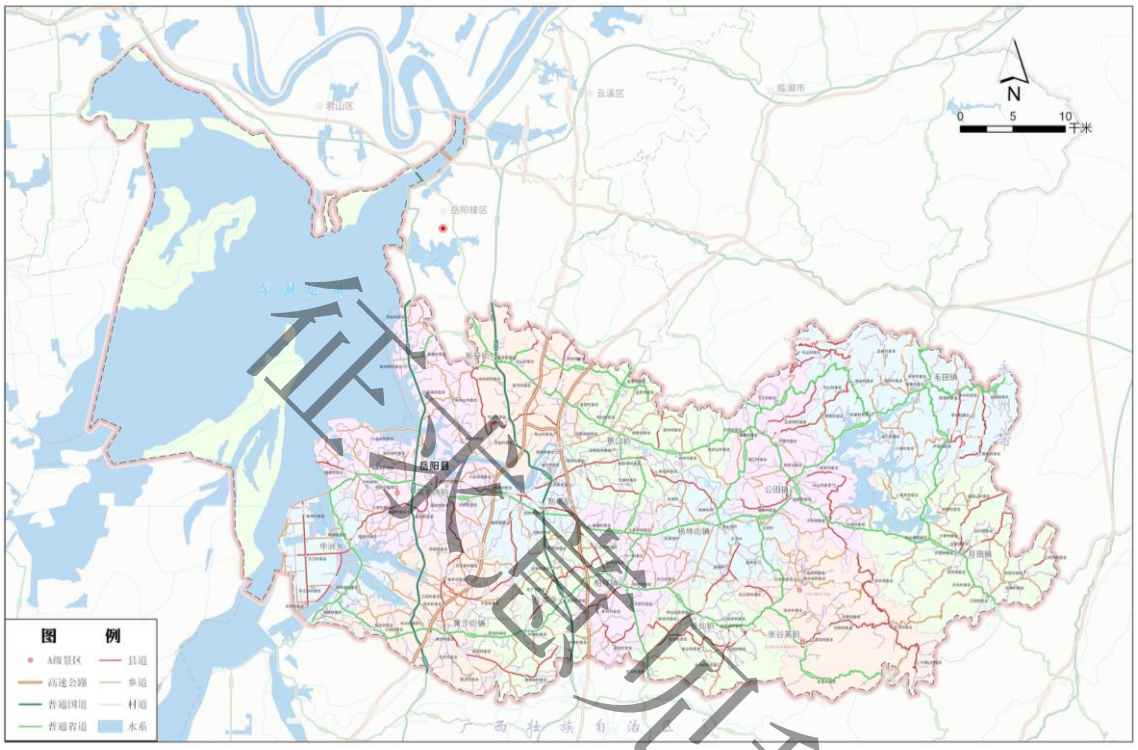

图 2.5　岳阳县公路行政等级分布图

表 2.5　岳阳县公路行政等级表

道路等级	里程（公里）	小计（公里）	占比	备注
高速公路	68.8	68.8	2.12%	G4、G0421
普通国道	75.0	439.6	2.31%	G107、G204
普通省道	364.6		11.22%	S209、S210 等 8 条
县道	432.4	2739.9	13.31%	
乡道	641.4		19.75%	
村道	1666.1		51.29%	不含年报外公路
合计	3248.3		100%	

从公路技术等级看，全县普通公路三级及以上公路占比仅为

8.3%，四级公路占比达 90.5%，且仍有 1.4%的等外公路。全县高等级公路占比不足，技术等级水平有待提升。

图 2.6　岳阳县公路技术等级分布图

三、农村客运基础

（一）客运主体及车辆

岳阳县现有客运主体由 2 家客运公司和 5 位个体经营业主组成，2 家客运公司分别为岳阳县荣瑞汽车运输有限公司、岳阳县通达运输有限公司（以下分别简称荣瑞、通达公司）。

岳阳县现有县内农村客运车辆 88 台。其中，荣瑞公司运营 79 台，通达公司运营 4 台，以承包经营为主；个体户运营 5 台。近年来，岳阳县积极筹备城乡客运一体化工作，逐步对车辆更新进行限

征求意见稿

制，若统计至 2023 年 12 月底，全县 88 台农村客运车辆中车龄 7 年以上车辆达 31 台，农村客运车辆车况总体较差，需加快更新换代。

表 2.6　岳阳县农村客运主体情况表

公司名称	荣瑞汽车远输有限公司	通达运输有限公司	个体
成立时间	1994 年	2001 年	-
办公地址	荣家湾镇荣新西路 1 号	荣家湾镇天鹅路 14 号	-
人员规模	348 人	-	-
道路班车总数	170	41	-
县内班车数	79	4	5
业务范围	运营道路客运、校车、城际公交、城市公交等	以县际客运为主	-

征求意见稿

（二）客运线网

岳阳县目前无城乡公交线路，现有农村客运班线 43 条，共 88 台车。其中，城乡主线 12 条，54 台车；城乡支线 29 条，32 台车；镇村班线 2 条，2 台车（详见附件 1）。

从线路分布看，现状农村客运班线总体呈“鱼骨状”，即以 S310 荣家湾至公田段为主骨，向外围乡镇及村庄辐射。线路主要分布在 G107、G240、S310、S308、S312、S210、S206 等国省干线公路以及 X005、X11、8X120 等县乡道路上，干线公路周边村庄乘坐客班车出行条件较好。受客流条件限制，部分批到村的线路在实际运行中缩回到了乡镇，全县仍有部分建制村客运班车覆盖不足，给群众出行造成了不便，如 S308 公田以西段、S312 柏祥以西段沿线村庄。

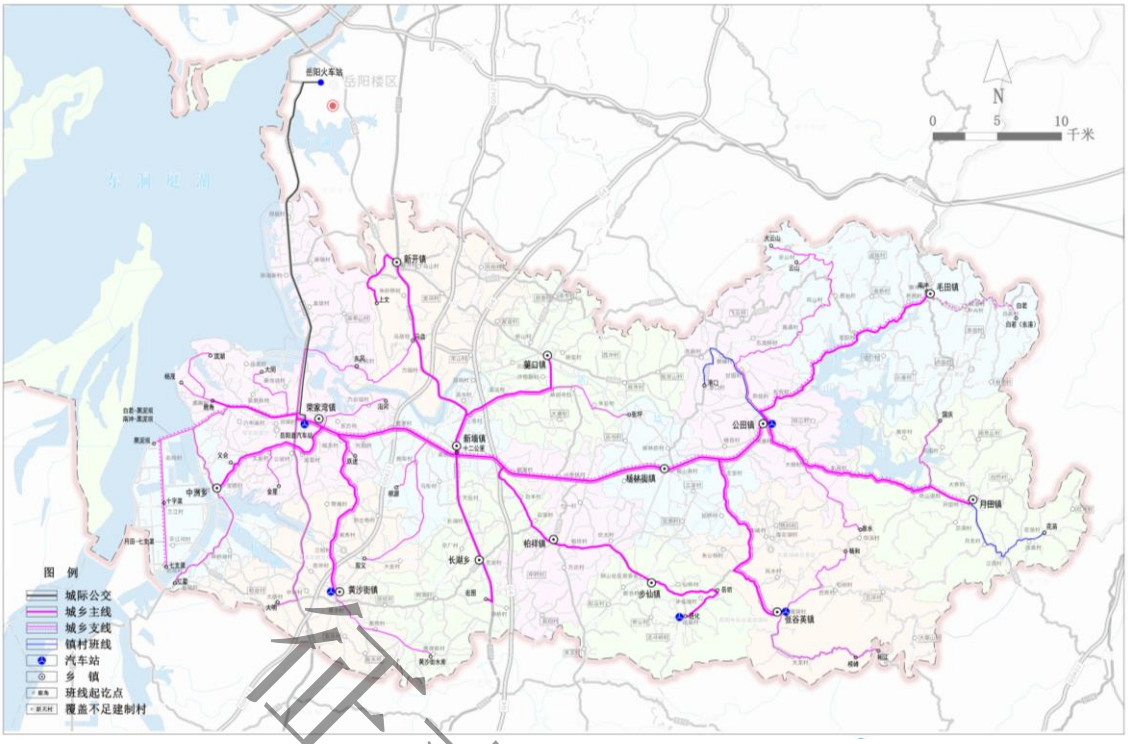

图 2.7 岳阳县农村客运网络现状图

（三）场站设施

1.客运站。岳阳县现有汽车客运站 7 座。其中，县城客运站 1 座，即岳阳县汽车站；乡镇汽车站 6 座，分别为黄沙街镇、公田镇、步仙镇（进化）、张谷英镇、月田镇、新墙镇汽车站。其他乡镇现状均无汽车站。从运营情况看，除县城客运站正常运营外，其他乡镇汽车站实际使用率较低，主要作为汽车夜间停放站使用，排班等运营工作较少。

岳阳县汽车站为部标二级甲等客运站，为县城内唯一一座客运枢纽站，2017 年由荣瑞公司投资约 2000 万元建成，用地面积约 30000 平方米，总建筑面积 6035 平方米。现已发展为集公路客运、城市公交、城际公交、旅游客运于一体的综合客运枢纽站，全县所有公路客运、城际公交、城市公交等车辆均集中停放在站场内。站内现有

充电桩 29 个，其中 19 个为城市公交服务，10 个为城际公交服务。

图 2.8　岳阳县汽车站

图 2.9　步仙镇进化汽车站

图 2.10　公田镇汽车站

图 2.11　黄沙街镇汽车站

图 2.12　新墙镇汽车站

图 2.13　月田镇汽车站

图 2.14　张谷英镇汽车站

表 2.7　岳阳县客运站统计表

序号	名称	等级	运营主体
1	岳阳县汽车站	二级	荣瑞公司
2	步仙镇汽车站	五级	个体户
3	黄沙街镇汽车站	五级	个体户
4	张谷英镇汽车站	三级	个体户
5	公田镇汽车站	五级	个体户
6	月田镇汽车站	五级	个体户
7	新墙镇汽车站	五级	个体户

2.招呼站。岳阳县既有客运线网沿线共有招呼站约 148 个，部分城乡客运线路缺少招呼站，如荣家湾-甘田、荣家湾-宏图、马店-荣家湾等。从现状运行看，农村客运以“招手停车”为主，招呼站因缺乏日常维护等，部分已较为破败，未能有效发挥作用，亟待维修养护。

图 2.15　现状招呼站实景图

四、客货邮发展基础

（一）物流发展

全县全年公路货运量 1655 万吨，“十四五”期间年均增长 0.9%；货运周转量 79748 万吨/公里，“十四五”期间年均增长 1.9%。一直以来岳阳县货运物流业存在着布局散、规模小、层次低、功能差等问题。岳阳县物流基础设施建设较为滞后，缺乏综合性的货运站场，物流运输行业的升级跟不上产业的发展速度，货物运输难以满足社会经济的发展。根据相关规划，岳阳县“十四五”期间计划投资建设鹿角物流园区（占地面积 13.32 万 m²，建筑面积 0.33 万 m²）、荣家湾工业园物流园（占地面积 7.92 万 m²，建筑面积 0.14 万 m

正式意见稿

²）、新开物流园（占地面积 7.92 万 m²，建筑面积 0.16 万 m²）、海纳物流园（占地面积 7.92 万 m²，建筑面积 0.16 万 m²），其中海纳物流园于 2021 年底已完成 3000 万投资。

图 2.16　海纳物流园实景图

征求意见稿

（二）邮政发展

1.邮政管理。岳阳市邮政管理局作为政府职能部门，除管理邮政事务外，还行使社会快递物流业管理职责。县一级只设有邮政分公司，无邮政监管部门。因省、市邮政管理局的监管力量难以延伸到县，特别是乡镇、村一级，导致岳阳县邮政行业监管能力较弱，也是快递无法进村、违规二次收费等现象存在的重要原因之一。

2.邮政分公司概况。中国邮政集团有限公司为国有独资企业，

实行垂直化管理。县邮政分公司实施多元化经营，包括寄递、金融、文创、渠道等业务板块，财务上实行报账制。邮政公司的寄递业务主要有三块，机要邮件的投递（走专道，不以盈利为目标）、特快专递（EMS，盈利情况较好）、普通电商快包的投递（市场竞争较大，利润低）。能进行客货邮融合发展的，主要是普通电商快包的投递，通过融合发展降低成本。

图 2.17　中国邮政集团岳阳分公司实景图

3. 三级配送网络建设情况。近年来，县邮政分公司加快三级物流体系建设，现有 14 个自有网点（实现所有乡镇全覆盖）、6 个邮政代办所、122 个综合便民服务站（覆盖大部分建制村）。县城至乡镇现已开通 3 条邮路，共有 3 台大货车负责配送工作；乡镇至村根据建制村的大小，每个乡镇设有 1-4 条段道，每条段道由 1 个人负责，配备有五菱面包车；城关镇有 7 台面包车、23 台三轮摩托车负责配送工作。目前县级邮政包裹仍以人工分拣为主，暂未建设智能分拣系统，分拣效率有待进一步提升。村级网点建设上，邮政公司与当地小卖部等进行合作，合作者提供场地、人工，由邮政公司统一招牌，提供货架及相关设备，合作方不需要缴纳保证金或押金等费用。邮政公司给合作者 0.4 元/单，合作方向村民提供免费取件服

务。网点建设上，邮政公司将渠道等业务进行了整合，通过“邮惠万家”等提升网点经营效益。

图 2.18　乡镇邮政网点实景图

图 2.19　村级邮政便民服务站

4. 业务量规模及特征。2022 年，乡镇全年邮政快递包裹 197.3 万件。全县邮政快递包裹下行量约 8000 单/天；上行量在时间分布上存在一定不均衡性，节假日量较大，全年双十一之后一般是旺季，旺季高峰时可达到 1.5 万单/天；淡季低峰时仅 2000-3000 单/天；日均上行量在 5000-6000 单/天。在货类上无明显特征。在空间分布上，部分乡镇量较大，如新开镇因为中心学校师生规模较大，达五六千人，快递包裹量相对较大，每天有 500-600 件，其他乡镇一般在 200-300 件/天。

5. 平台建设情况。集团公司平台建设较为完善，统一建有管理

监控平台，能实现货物的全流程定位跟踪。

（三）社会快递

岳阳县社会快递较为发达，有顺丰、京东、中通、申通、圆通、百世汇通、韵达、极兔等多家快递公司。顺丰、京东为直营快递，中通、申通等为加盟制快递。目前社会快递一般只负责将包裹投递到县城，再向下投递成本很大；由乡镇代办点到县城统一取件，县城运营方给予乡镇代办点 0.4-0.5 元/件；村民自行到乡镇网点取件。根据调查，社会快递基本只到乡镇一级，均未进村。村名取件已基本实现免费，部分地区能存在收费现象。

岳阳县社会快递每天有近 5 万单，2022 年全年快递包裹有 664.6 万件。其中出口包裹 356.2 万件（城关电商包裹 350.5 万件，日均 9603 件；乡镇散件 5.7 万件，日均 156 件）；进口包裹 308.4 万件（城关快递包裹进口 116.8 万件，日均 3200 件；乡镇快递包裹进口 191.6 万件，日均 5249 件）。

图 2.20　乡镇社会快递实景图

（四）农村电商

随着信息化、网络化的不断发展，电商在全县范围内开始兴起，目前具有一定的基础，如京东、淘宝、兴盛优选在县域均有自有网点，其中京东、淘宝网点主要集中于县城及乡镇；兴盛优选电商网络较为完善，全域化程度较高，不仅覆盖县城及乡镇，还普及每个行政村甚至自然村，一般与村便民商店合作，专人配送，村民认可度较高。

2023 年 7 月 7 日，省商务厅公布的我省 2021 年 11 个全国电子商务进农村综合示范县中，岳阳县位列其中并被评为“优秀”级别。县商务部门依托全国电子商务进农村项目，大力推进电商进农村，取得了阶段性成绩。全县电子商务已建设完成电商服务站点 50 个，其中乡镇服务站 12 个，村级服务站 38 个，电商服务站点按需配备快递货架、电子称、包装机等硬件设施，统一门头店招牌“岳阳县农村电子商务服务站”。站点已实现快递收发、代购代销、代买代卖、便民服务等服务功能，所建站点正常开展业务。

表 2.8　岳阳县电商公共服务站点建设运营情况表

类别	本县乡镇、行政村数量	站点建设数量	服务覆盖率	可持续运营站点数量	存活率
乡镇电商服务站	14	12	86%	12	100%
村级电商站点	161	38	80%	38	100%
合计	/	50	80%	50	100%

岳阳县农村电子商务物流配送中心充分整合县域资源，在中湘物流园升级改造建设了 1 个县级农村物流仓储配送中心，整合了中

征求意见稿

通、京东、圆通、邮政等多家快递与物流企业、商贸企业入驻。开通5条乡镇村配送路线，乡镇、村级电商服务站点物流快递全覆盖，实现统仓统配，打通了村级最后一公里，实现24小时内到80%行政村。整合云仓2个，日均电商上行发货量达3.2万单。

图2.21　农村电商实景图

（五）供销惠农

近年来，岳阳县按照国家、省、市关于推进深化供销合作社综合改革精神及要求，扎实推进供销惠农系体建设，包括基层组织体系和惠农服务体系建设、“生产、供销、信用”三位一体的经营服务网络体系建设等，并取得了一定的成绩。“两组织”、“一平台”建设（“两组织”即镇（街）基层供销社和农民专业合作社联合社（农合联），“一平台”即惠农综合服务平台（市级惠农服务公司→镇级惠农服务公司（中心）→村级惠农服务社）初具规模。在经营服务网络体系建设方面，将供销合作社综合改革作为乡村振兴战略的重要抓手，整合各类涉农资源，以各级惠农综合服务平台为主体，大力推进大田托管、土地流转，为农民和各类新型农业经营主体提供农资供应、配方施肥、农机作业、统防统治、收储加工等系列化服务，推动农业适度规模经营。与市新三湘农资有限公司衔接，以

正式源记稿

县供销惠农服务公司为依托建立农资供应体系，扩大供销合作社“农资放心店”自营比例，逐步建成覆盖全县农村的农资经营服务网络。县供销部门在全县各乡镇建设惠农服务中心，为农户提供种子、化肥、农药等服务。

图 2.22　农村惠农服务社实景图

五、问题分析

对标《湖南省农村客货邮融合发展示范县（市）验收标准（试行）》，岳阳县客货邮融合发展主要存在以下问题：

（一）客、货、邮各自独立发展，缺少统一运营主体。岳阳县所有乡镇及大部分建制村已实现邮政网点覆盖，村民可到乡镇或建制村网点免费取件，但邮政业务营收模式单一，难以支撑乡村运输成本。岳阳县社会快递市场发达，有京东、顺丰、中通、圆通、申通、韵达、极兔等十余家民营快递，但多数只派送到县城或乡镇，不进村派件，村民取寄件多有不便，且农村快递违规收费现象仍然较为普遍。全县城乡客运、邮政、快递、供销、电商等不同行业竞相发展，缺乏有效整合，提升了社会总体运行成本。客、货、邮各

征求意见稿

自独立发展，缺少统筹的运营主体，难以对客货邮融合发展进行统一管理，提升物流运输效率。

（二）物流网络基础建设滞后，需加快统筹规划建设。目前县级农村物流中心仍在选址规划当中，县级缺少统一调度、集中揽收、分拣派送、仓储转运和信息服务的基础设施。县城客运站与县级农村物流中心如何实际高效协作，充分发挥县级客货邮节点作用还需加快研究实施。乡镇运输服务站亟待新建和提质改造，部分乡镇如筻口镇、长湖乡、毛田镇等没有运输服务站，客货邮缺少乡镇调度节点基础设施，需因地制宜合理建设乡镇运输服务站。已建运输服务站的乡镇如公田镇、黄沙街镇、张谷英镇等因建筑设施老化、缺乏运营管理、存在安全隐患，需进行提升改造，才能发挥客货邮乡镇基础设施作用。村级物流服务点设施不完善，未 100%覆盖行政村，大部分乡镇村民仍需要到乡镇寄取快递，便民服务程度低。

（三）物流运输配送体系不完善，需加快完善运输配送体系。尽管岳阳县农村物流发展整体稳中向好，但同时也还存在一些问题亟待解决：**一是物流用工成本高。**物流企业作为劳动密集型企业，人力成本占总成本的比重较大，用工成本高。以邮政快递为例，如实施客货邮，邮政公司每年仅人工费用便可节约资金 82.86 万（人工分拣费用：197.3 万单 × 0.22 元/单=43.4 万元，派件员计件费用：197.3 万单 × 0.2 元/单=39.46 万元）。**二是物流配送不均衡。**由于地理位置、人口数量等因素影响，荣家湾县城周边乡镇物流需求集中，物流配送的压力大。而部分偏远地区（如三田一洞），因配送难度大，

难以满足市场需求。甚至出现了因物流成本相对较高，导致末端存在收费的乱象。**三是智能物流发展慢。**物流科技化水平低，快递的分拣主要依靠人工，缺乏统一的分拣等设施设备；物流信息化水平低，没有建立可供现代物流产业使用的公共信息平台，物流企业供应链上下游企业之间的信息共享程度低，阻碍了我县农产品上行的步伐。

征求意见稿

第三章　规划思路

一、指导思想

以习近平新时代中国特色社会主义思想为指导，认真贯彻党的二十大精神和党中央、国务院和省委省政府关于乡村振兴和农业农村现代化、服务国内“大循环”战略的部署要求，以促进乡村振兴和城乡融合发展为主题，以农村客货运、邮政快递等多领域融合发展为目标，因地制宜、突出重点、试点示范，切实破解工业品下乡“最后一公里”和农产品进城“最初一公里”的突出问题，实现物流畅通、城乡覆盖、设施完善、成本降低、服务提升，为建设“富强、民主、文明、和谐、美丽”的现代化新荣城提供强有力的运输服务保障。

二、基本原则

政府引导、市场主导。坚持政府引导，市场主导，发挥市场在资源配置中的决定性作用，引导实力强、信誉好、品牌优、资质合法的交通运输、邮政快递、电商物流等企业因地制宜组建城乡配送共同体，健全利益分配机制，确保“开得通、留得住、有效益”。

统筹规划、乡村全通。统筹编制岳阳县农村客货邮融合发展规划，综合利用交通运输、邮政、快递、商贸物流、供销等部门的软硬件资源，构建完善的县乡村三级物流体系，确保农村客运、货运、邮政快递 100%通达行政村，具备条件的通达自然村。

征求意见稿

资源整合、降本惠民。坚持资源集约、综合利用、共建共享、互用互补，整合多部门资源，实现多网融合，推进农村客货邮集约化、标准化和规范化发展，切实降低农村流通成本，实现惠民利民。

模式多元，智慧互联。通过整合资源将服务范围广、频次多、数量少的农村配送物品集中派送，因地制宜开展“定时、定点、定线”物流专线、农村客运车辆捎带邮件快件和预约响应式等多样化服务模式；构建农村物流综合服务信息平台，加快相关企业信息资源的整合，加强农村物流信息终端建设，提高运作效率。

三、发展目标

（一）总体目标

至创建期末，通过主体集约、节点完善、配送多元、信息支撑等方面多管齐下、协同并进，打通农产品进城“最初一公里”和工业品下乡“最后一公里”，提升农村居民生活便捷度和幸福感，打造具有特色的农村客货邮服务品牌，为全省提供可借鉴、可复制、可推广的模式和经验。试点结束时农村快递物流每单成本及上行件单价平均下降 20%以上。

（二）具体目标

在经营主体方面，通过政府引导形成物流企业和客运企业紧密联系的利益共同体，客运、货运、邮政快递行业实现资源更加整合。

在节点建设方面，建成完善的县乡村三级融合节点，各级节点标识统一、设施完备，实现建制村服务点 100%覆盖。

征求意见稿

配送体系方面，构建以“客邮融合线路为主、物流专线为辅、预约响应式为补充”的多元配送模式，快递配送进村率 100%。

智能信息化方面，建成客运、货运、邮政快递智慧互联的县级客货邮综合信息平台，各级网点智能终端设置率 100%，实现人、车、货协同匹配，三级物流寄递业务全过程、透明化管理。

表 3.1　岳阳县客货邮融合发展目标指标表

分类	序号	具体指标	目标值
经营主体	1	经营主体	组建客货邮融合经营主体
节点设施	2	县级节点	1 个
	3	乡镇节点	14 个
	4	村级节点	161 个
	5	节点标识统一率	100%
配送体系	6	开通客车代送邮件快件线路	全开通
	7	可带货新型车辆	≥70 台
	8	配送模式	≥2 种
信息技术	9	信息平台	构建客货邮综合信息平台
	10	终端智能设备配置率	100%
实施成效	11	农村快递单件成本下降率	≥20%
	12	上行件单价成本下降率	≥20%
	13	建制村通快递率	100%
	14	群众满意率	≥90%

征求意见稿

第四章　规划方案

一、融合经营主体组建

（一）验收要求

根据《湖南省农村客货邮融合发展示范县（市）验收标准（试行）》，客货邮融合发展示范县应积极“培育集约化配送主体，因地制宜实行多元化融合发展的共同配送服务模式，客货邮跨行业融合协同性强，各项管理制度和服务规范齐全”。

（二）经验借鉴

从第一批示范县创建经验来看，主要有以下两种主体组建模式：

成立新主体：以合作入股、兼并等方式，成立新的农村客货邮企业。按照公司注册相关流程，确定各主体所占股份比例，完成相关资金筹措，办理公司注册相关手续，明确组织结构和部门职能。

签订战略协议：推进客运、邮政、快递等企业签署战略合作协议，建立企业发展联盟，促进交通运输与邮政、客运、快递物流等的资源整合，实现优势互补、融合发展，从设施、线路、模式等方面全面探索深度合作。

表 4.1　第一批示范县运营主体组建方案

县市名称	组建方式	牵头单位	参与企业
临澧县	战略合作	邮政企业	客运企业、快递企业
汨罗市	战略合作	邮政企业	客运企业、快递企业
中方县	战略合作	电商企业	客运企业、快递企业、邮政企业
攸县	战略合作	物流企业	客运企业、快递企业、

征求意见稿

表 4.1　第一批示范县运营主体组建方案

县市名称	组建方式	牵头单位	参与企业
安仁县	组建新主体	快递企业	客运企业、邮政企业
耒阳市	战略合作	邮政企业	物流企业、客运企业
桃江县	战略合作	客运企业	快递企业

表 4.2　运营主体不同组建方式优劣势分析

组建方式	优势	劣势
成立新主体	1.利益联系更密切，有利于持续发展; 2.有利于各方整合资源和优化配置，便于统一管理; 3.更加便于“农村客货邮”品牌培育，形成品牌效应，凸显示范效果。	1.多方利益难以协调，组建操作难度较大; 2.实施周期较长，短期内难以实现。
战略合作	1.操作流程简单，组建难度较低; 2.周期较小，短期内可以实现; 3.利益协调难度较小，便于创建。	1.“客运体系”和“邮快体系”相对独立，不利于深度融合; 2.利益联系相对松散，不利于长效发展; 3.客运企业盈利点较低，积极性不高。

征求意见稿

（三）组建方案

岳阳县城乡客运一体化经营主体已基本明确为荣瑞公司，客货邮融合发展已基本明确由县邮政分公司牵头。结合岳阳县客运、邮政、快递、电商、物流等发展实际，建议岳阳县经营主体组建分“两步走”：

第一步，创建期（2024 年），签订战略合作协议，通过 1 年时间实现“客运+邮政快递”的“初级融合”。即岳阳县邮政分公司与荣瑞公司签订战略合作协议，并引导中通、圆通等社会快递企业加

入战略合作，在客运一体化基础上，开展客车捎带线路。

第二步，提升期（2025 年及之后），在“初级融合”的基础上，引入商贸企业（电商、商超等）和供应企业（农资、农副产品等），以股份制的形式组建“农村客运+邮政+快递+电商+农资农产”等跨行业大融合主体，形成紧密的利益共同体，打造岳阳县“产、销、运”一体化的农村物流服务品牌，构建生产、销售、运输县内大循环，真正实现“以运促贸”，带动全县相关行业协同发展。

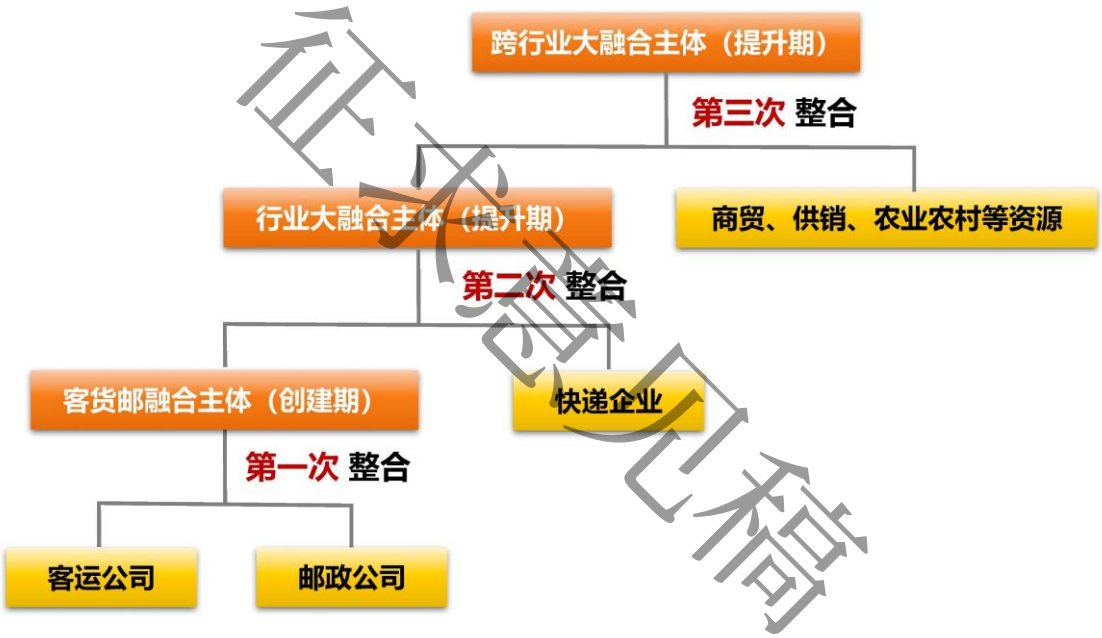

征求意见稿

图 4.1　客货邮融合阶段示意图

二、节点设施体系完善

（一）验收要求

根据省验收要求，示范县应构建完善的县、乡、村三级物流节点体系。其中，县级物流中心至少建成 1 个，具备物流集中揽收、分拣等功能，新建面积不低于 5000 平米、改建面积不低于 3000 平

米；乡镇运输服务站应具备快递包裹中转等功能，可结合实际按需建设；村级物流服务点应实现建制村100%覆盖，并配备货架、扫描器等设施设备。同时，三级物流节点应使用全省统一的客货邮服务标志标牌，公布收费项目及标准。具体验收要求见下表。

表4.3　三级物流节点体系验收内容与标准

验收要点	验收内容与标准
县级农村物流中心建设	至少建成1个用地规模不低于5000平方米的县级农村物流中心，配备自动分拣、冷链等设备，具备统一调度、集中揽收、分拣派送、仓储转运和信息服务（运输组织、信息交易、电商快递、仓储服务、物流增值和动态监控等）等功能，设置有客车停车和装卸快递的功能区；通过对具备条件的县级客运站闲置资源和设施进行提质改造建设的县级农村物流中心，应确保邮政、快递、物流企业可集中入驻，并满足辖区内物流快件业务的共同揽收、分拣、运输、派送等功能服务，用地规模不得低于3000平方米。
乡镇运输服务站建设	因地制宜、根据实际需求建设乡镇运输服务站，有明确的运营维护主体，能起到并发挥乡镇快递集中、统一中转作用，确保乡镇寄递服务全覆盖；新、改建的乡镇运输服务站应符合《湖南省乡镇运输服务站和城乡客运首末站建设指引》相关规定，具备客运服务、农村物流分拨配送、快递配送等功能，按需配置停车场、货架、冷链设备、视频监控（满足时限要求）、快件箱、电脑或显示设备、条码扫描器等设施设备。
村级物流服务点	行政村投入营运的村级物流服务点覆盖率100%，按需配置有货架、冷柜、视频监控、快件箱、电脑或显示设备、条码扫描器等设施设备，提供邮件快件收投、信息收集发布等服务。
统一服务标志标识	县乡村三级客货邮融合服务节点功能区域和运输工具的醒目位置使用全省统一的客货邮服务标识标牌，公布快递物流服务的收费项目和收费标准。

征求意见稿

（二）三级节点体系建设方案

在现有三级物流节点设施的基础上，按照“存量优先、按需新建”的原则，加快完善县乡村三级物流节点体系，规划全县打造“2+9+165”的客货邮融合节点体系。

1.县级节点建设方案

县级节点的建设内容主要为：一是新建岳阳县客货邮物流中心，作为全县快递物流分拣中心；二是对岳阳县汽车总站进行升级改造，配套短驳车辆装卸场地和相关物流服务设施。

（1）县级客货邮物流中心新建工程

节点定位。县级节点是全县与区域进行物流交换的枢纽，也是县域农村物流的组织中心。为全县货物提供仓储、配送、分拨、转运等服务，同时承接全县社会快递进出口处理，打造县域内统一开放平台，完成范围内快递包裹中转分拨工作。

节点建设。新建县级物流中心拟选址于岳阳县荣家湾镇长丰路（国道 G240）与向红街交叉口西南侧，距岳阳县汽车站约 500 米，区位条件优越，该地块属于国有建设用地，总用地面积约 35905.7 平方米，净用地面积约 33451.3 平方米。规划拟建成集电商、物流于一体的电商物流园暨农村客货邮分拣中心，规划电商、管理、仓储、分拣、停车、装卸等功能分区，配置自动分拣、冷链等设备，具备统一调度、集中揽收、分拣派送、仓储转运和信息服务（运输组织、信息交易、电商快递、仓储服务、物流增值和动态监控等）等功能。

征求意见稿

图 4.2　县级物流中心选址示意图

图 4.3　县级物流中心选址现状图

（2）岳阳县汽车总站改造工程

在岳阳县汽车总站规划不少于 2 个客货邮停车装卸车位，并配套物流短驳中转服务用房和相关设备，供客货邮物流中心短驳车辆卸货和客车捎带车辆装车作业。

2.乡镇节点建设工程

节点定位。乡镇客货邮服务站承担上接县、下联村的中转服务

功能，支撑农村物流各类物资的中转仓储和分拨配送。乡镇客货邮服务站宜按需设置货物堆存中转区、快递包裹作业区、农产品储存区、农村电商服务区、便民服务区及物流信息交易区。

建设方案。一是规划建设 9 座乡镇运输服务站。其中，提质改造 5 座，分别为黄沙街镇、步仙镇（进化）、公田镇、张谷英镇、月田镇运输服务站；新建 4 座，分别为中洲、箕口、长湖、毛田乡镇运输服务站。按需设置货物堆存中转区、快递包裹作业区、农产品储存区、农村电商服务区、便民服务区及物流信息交易区，配置停车场、货架、周转箱、视频监控、智能快件箱、条码扫描器、电脑或显示设备等设施设备。

二是升级改造 4 个乡镇快递超市，包括新开镇、新墙镇、柏祥镇、杨林街镇乡镇快递超市，在既有功能上做加法，继续加强与电商、电信、银行、农业农村等部门合作，集约利用场地空间，拓展各项综合功能，实现“一站多能、多站合一、深度融合”的目标。

表 4.4　乡镇级节点建设计划表

序号	场站名称	建设性质	占地面积（m^2）	建设内容	服务功能
1	黄沙街镇运输服务站	提质改造	2500	规划客货邮装卸车位，配套物流服务设施	客运、物流、邮政快递寄递、便民服务等
2	进化运输服务站	提质改造	2500		
3	公田镇运输服务站	提质改造	2500		
4	张谷英镇运输服务站	提质改造	2500		
5	月田镇运输服务站	提质改造	2500		
6	中洲镇运输服务站	新建	1000		
7	箕口镇运输服务站	新建	1000		
8	长湖乡运输服务站	新建	1000		

征求意见稿

序号	场站名称	建设性质	占地面积（㎡）	建设内容	服务功能
9	毛田镇运输服务站	新建	1000		
10	新开镇快递超市	提质改造	/	统一标志标识，完善配套设施	物流、邮政快递寄递、便民服务等
11	新墙镇快递超市	提质改造	/		
12	柏祥镇快递超市	提质改造	/		
13	杨林街镇快递超市	提质改造	/		

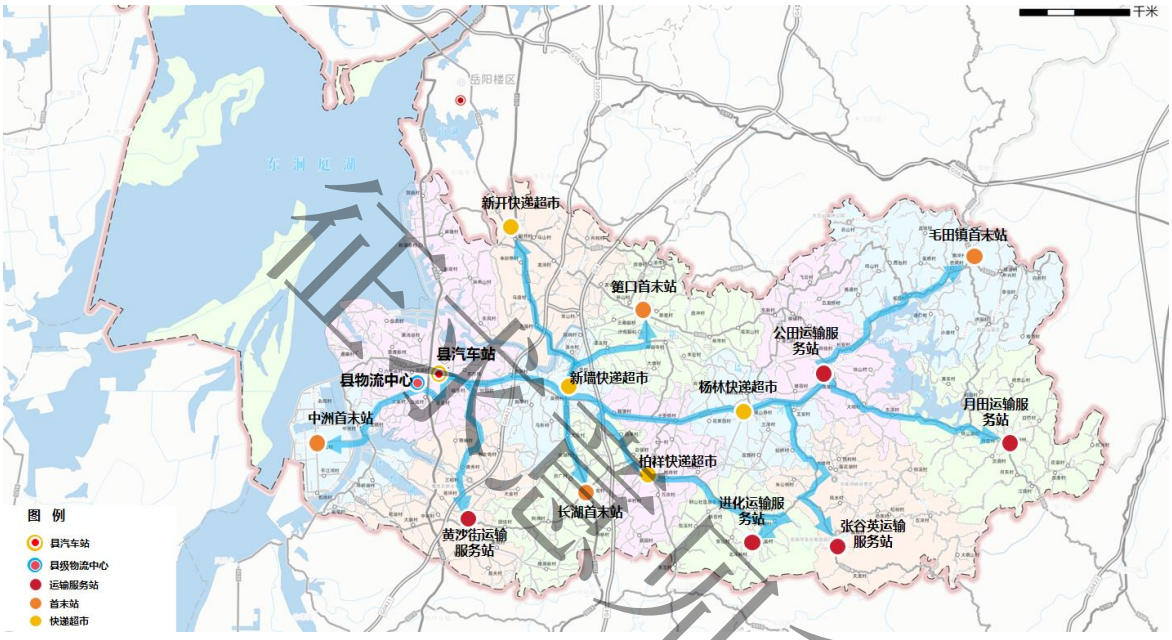

图 4.4　客货邮乡镇级节点分布图

征求意见稿

3.村级节点建设工程

节点定位。农村物流体系中的基层网点，处于末端，支撑农村物流各类物资“最初一公里”和“最后一公里”有序集散和高效配送及电商、快递等各类物流信息的及时采集和发布。

建设方案。以“广泛覆盖、模式多元”为原则，村级服务站应分布在城乡客运线路沿线，鼓励综合利用农村现有的邮乐购、村邮站、村民服务中心、小超市、电商服务点、供销社等场地划设农村物流储存区域，建设或改造成村级物流服务点，以配套增值服务形

式引入邮政快递等农村物流业务，全面提升村级农村物流节点覆盖率，完善末端物流网络。遵循“一村一点”原则，规划建设村级客货邮网点 165 个，统一服务标识，提升服务形象，完善配套设施，实现 161 个建制村客货邮服务点覆盖率 100%。

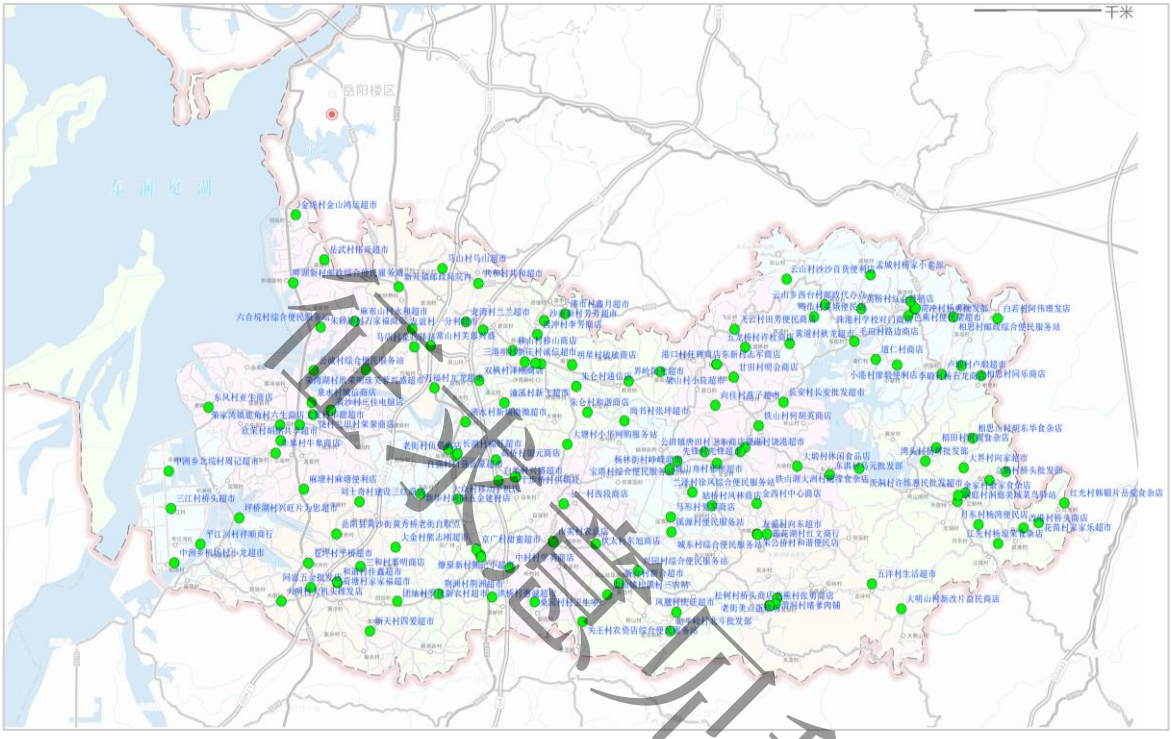

图 4.5　客货邮村级节点分布图

4.节点标识建设

县乡村三级客货邮融合节点功能区域和运输工具的醒目位置应使用全省统一的客货邮服务标志标牌，具体要求应参考省运管局组织设计的《湖南省客货邮融合发展视觉形象识别系统》。同时，各级节点应明示服务内容、收费标准、营业时间、管理制度、关键服务流程、监督电话与投诉渠道等。

征求意见稿

图 4.6　各级融合节点和设施标志标牌参考示意图

征求意见稿

三、多元配送网络构建

（一）验收要求

针对多元配送网络，省示范县创建指南主要提出两点要求：**一是**培育集约化配送主体，因地制宜实行多元化融合发展的共同配送服务模式，客货邮跨行业融合协同性强，各项管理制度和服务规范齐全；**二是**创新多元运输组织模式，开展了农村客运车辆捎带邮件

快件、货运专线和预约响应式等 2 种以上服务模式。

（二）配送网络规划方案

结合岳阳县现状农村客运物流基础，建议采用客邮融合线路为主、物流专线为辅、预约响应式为补充的农村物流配送体系。**一是**在城乡客运一体化建制村全通客车的基础上，在客运线路沿线的节点，采取客车捎带的形式，将邮件快件包裹由客运车辆代送至各个建制村节点；**二是**在物流快递量较大、信息涉密快递快件情况下，采取物流专线的形式，将邮政快递包裹、电商、农特、农资产品等由货运专车进行配送；**三是**根据特殊场景和需求，灵活开展预约响应式货运服务，比如“货运滴滴”方式。

图 4.7　客货邮配送体系示意图

1.鼓励推广客车带货线路

推进城乡客运车辆代送邮件快件，推广符合客货邮融合业态发展要求的车辆，规范运营流程，提高客货邮融合运营标准化水平和运作效率，形成服务同网、降本增效的城乡物流一体化服务。

（1）线路布局。充分利用城乡客运一体化服务网络和城乡客运运力资源，结合物流服务网络节点、电商节点和产业节点，开展城乡客运车辆捎带货物和邮件快件，降低农村物流末端配送成本。优

征求意见稿

先在城乡主线上开通融合示范线路，形成以岳阳县汽车站为中心向各乡镇辐射的融合示范线路，后期根据实际情况适时调整，全面提升农村客货邮融合发展水平，实现 161 个行政村全覆盖。岳阳县规划城乡客运网络详见附件 2。

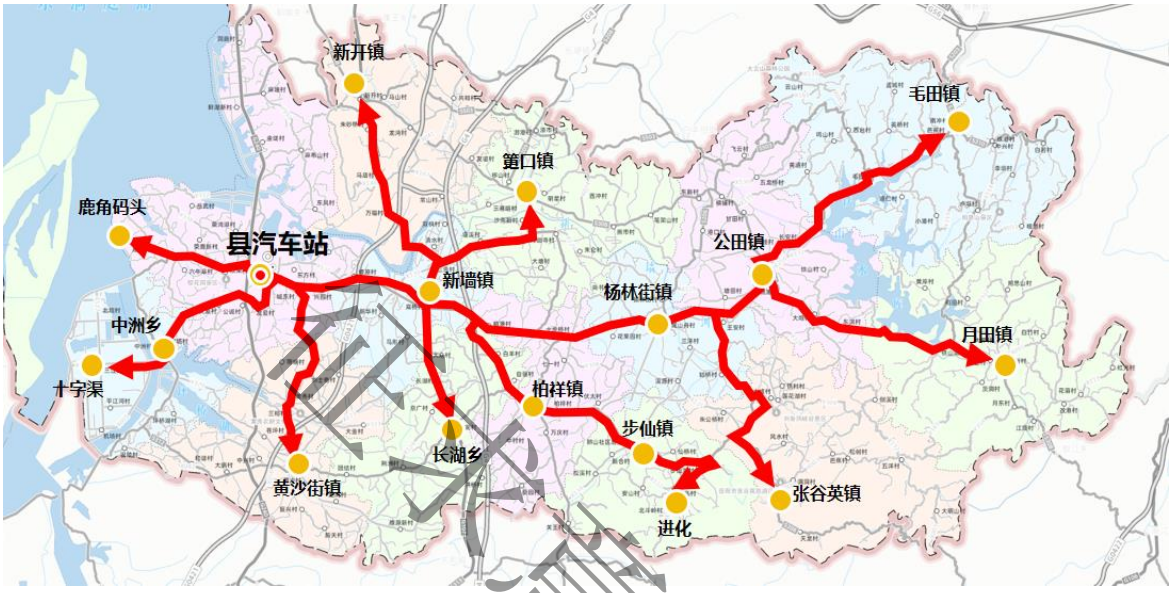

图 4.8　客运捎带线路通道示意图

（2）车型选择。结合线路开通和车辆报废更新，开发符合相关标准、满足农村客货运输需求的新型客运车辆，优先选用新能源农村客运及物流运输车辆，鼓励采用“前客后货（邮）”的车型，保障货物邮件存放空间的独立性和货物装卸的便利性。创建期末，新购车辆全部采用客货邮新型车辆。

图 4.9　“前客后货”的新车型示意图

图 4.10　“前客后邮”型车辆示例（浙江省海宁县）

2.按需布设快递物流专线

在快递需求量大、客车捎带运能不足的区域，如毛田和月田，建议采取物流专线的形式，开展“定线、定时、定点”的货运服务，利用沿途取送、循环配送等模式，为社区团购、电子商务、商超、农资销售、农特产品供应等提供物流服务。

（1）车型选择。建议选用中小型厢式新能源货车，部分产品如蔬菜、水果、肉类等农特产品宜采用专用的冷链车辆。

图 4.11　新能源物流专车参考图

（2）配送流程。分为上行和下行，上行流程为从电商基地、农产基地、网购和团购客户将货物（产品、包裹）运送到就近的乡镇

或村级节点，初步分拣打包后装车至专线车辆送后配送至县级客货邮物流中心，在县级物流中心进行集中分拣和集包后运送至客户或经营商处。下行流程为供应链、社区团购、电商平台、农资销售等将货物集中至县级客货邮物流中心进行分拣和集包，装车后由专线车辆配送至各乡镇或村级服务点，最后由客户自提或采取配送入户的形式。

图 4.12　物流专线上行流程示意图

图 4.13　物流专线下行流程示意图

征求意见稿

3.拓展预约响应货运服务

通过信息平台、APP 软件、电话等方式，开展预约响应式货运服务，针对到村级服务点的大件货、整车货，实现定向、定时、定车运输。作为客车捎带快件和货运专线模式的有效补充。

岳阳县开展预约响应式货运服务主要针对三类场景：**一是**针对农资需求高峰季，可与供销合作社或农资供应合作，满足农资下行需求；**二是**结合岳阳县名优特色农产品如洞庭春茶、洞庭银鱼、湘莲等收获季，按需配备冷链车辆，满足农特产品上行需求；**三是**结

合农村地区开发建设对于建材等需求，满足工业品下乡的需求。

四、信息服务平台搭建

（一）验收要求

针对多元配送网络，省示范县创建指南主要提出以下要求：强化企业信息化建设，建成县级统一的信息服务平台，并与终端信息设施高效互联，实现县乡村三级物流快递信息的全过程追踪。

（二）信息化建设方案

1.打造客货邮融合信息平台

加快完成“**客运＋邮政+快递**”信息平台的融合。通过模块的建设，推动客运、邮政快递等信息系统整合，加强信息互通、数据共享，实现节点、设施、车辆、货源与驾驶员的信息关联与匹配；积极对接省邮政业安全中心信息化协同平台，实现快递包裹的安全监管、过程跟踪、大数据分析等业务。具体来说，“客运+邮政+快递”融合模块主要包括以下功能：

征求意见稿

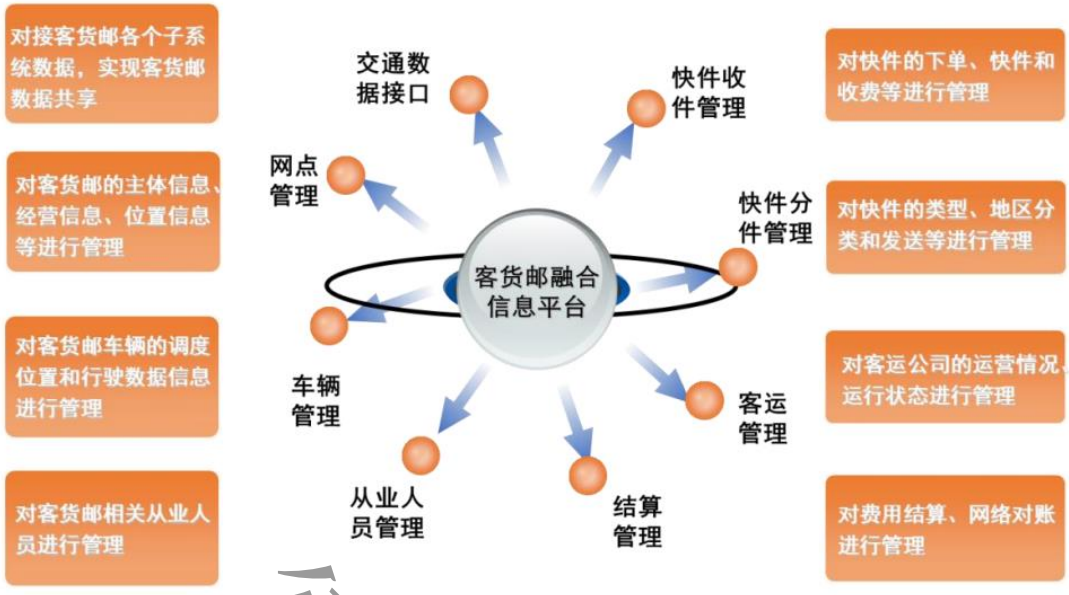

图 4.14　客货邮融合信息平台主要功能示意图

（1）数据交换管理：对接客货邮各个子系统数据，实现客货邮数据共享。

（2）客货邮融合网点管理：对客货邮的主体信息、经营信息、位置信息等进行管理。

（3）客货邮车辆管理：对客货邮车辆的调度、位置和行驶数据信息进行管理。

（4）客货邮从业人员管理：对网点、客运、邮政、快递公司等相关从业人员进行管理。

（5）邮政、快递收件管理：对邮政快递下单、收件、集包扫描及物流状态进行管理。

（6）邮政、快递分拣管理：对邮政快递的类型、地区和发送进行流程管理。

（7）道路客运管理：对客运公司运营情况、运行状态进行管理。

征求意见稿

（8）网络结算管理：对费用结算、网络对账进行管理。

2.完善各级网点终端信息设备覆盖

加强农村物流信息终端设备建设。应用智能终端设备、条形码、射频识别技术、车载卫星定位装置以及电子运单等先进信息技术和管理方式，加强货物交易、运输、仓储、配送全过程的监控与追踪，并实现信息数据与客货邮融合信息平台的互联互通，通过农村物流的信息化、数字化管理，提高运营效率。到创建期末实现各级网点智能终端设备（手持 PDA 或智能出库机等）配置率 100%。

征求意见稿

图 4.15　手持 PDA 和智能出库机样式图

第五章　实施安排

一、进度安排

按照总体规划、分步实施的原则，分5个阶段组织实施:

第一阶段，成立领导小组（2023年12月底前）。成立岳阳县城乡客运一体化暨客货邮融合发展示范县创建工作领导小组，明确发改、财政、交通运输、自然资源、公安和交警等部门的责任分工，加强协调联动，密切配合，推动资源共享、信息共享，形成改革合力，确保创建各项工作任务落实有力、有序推进。

第二阶段，统筹规划（2024年4月底前）。深入开展现状调研工作，全面摸清物流、邮政、快递、电商等行业发展基础，提出客货邮融合发展的指导思想、基本原则、发展目标，明确经营主体组建、节点设施体系完善、多元配送网络构建、信息服务平台搭建等规划方案，制定工作进度计划，明确实施路径。广泛征求有关部门意见，做好舆论宣传引导工作，完成发展规划及实施方案的编制。

第三阶段，明确运营主体，完成公司组建（2024年6月底前）。明确城乡客运一体化经营主体、县级电商物流园暨农村客货邮分拣中心建设单位及客货邮融合发展的牵头单位。充分整合既有农村客运企业，组建全县城乡客运一体化经营主体，推动经营主体完成现代化企业内部管理制度的建立和完善，完成车辆回购新能源客车购置工作，实现公车公营；明确县电商物流园暨客货邮分拣中心的规划与建设单位，推动物流中心加快建设。

在线源代码

第四阶段，搭建三级体系，实现乡村全通（2024 年 10 月底前）。搭建客货邮县乡村三级节点体系，加快完成客货邮县级物流中心建设和乡镇、村节点设施的建设和升级改造，实现客货邮 100%覆盖全县 161 个建制村；完成“客运 + 邮政+快递”信息平台，推动客运、邮政快递等信息系统整合，加强信息互通、数据共享，实现节点、设施、车辆、货源与驾驶员的信息关联与匹配；对接省邮政业安全中心信息化协同平台，实现快递包裹的安全监管、过程跟踪、大数据分析等业务。

第五阶段，总结提高，申请创建验收（2024 年 12 月底前）。组织相关部门开展自查自检，开展自我评估，完善运营保障机制，总结提炼“岳阳县经验”，申请省市验收。

表 5.1 进度安排表

工作阶段	主要任务	进度计划
第一阶段：成立领导小组	成立领导小组，明确责任分工	2023 年 12 月底前
第二阶段：统筹规划	摸清发展基础，明确总体思路，编制完成发展规划和实施方案	2024 年 4 月底前
第三阶段：明确主体、完成组建	明确运营主体，完成公司组建	2024 年 6 月底前
第四阶段：搭建体系、乡村全通	三级节点设施建设和升级改造；构建客货邮融合信息平台。	2024 年 10 月底前
第五阶段：总结提高、创建验收	自查自检，总结提炼“岳阳经验”，申请省市验收	2024 年 12 月底前

二、责任分工

为确保岳阳县城乡客运一体化暨客货邮融合发展示范县创建工

作顺利实施，成立工作领导小组。各单位主要职责建议如下。

表 5.2　职责分工表

序号	单位	主要职责
1	县人民政府、县政府办	负责统筹安排、综合协调、组织指导推进城乡客运一体化暨客货邮融合发展示范县创建相关工作；统筹协调创建进展情况，汇总工作进度，及时向领导小组汇报，并提出意见和建议。
2	县纪委监委、县政府督查室	负责对客货邮融合发展实施过程全面监督，对创建工作责任落实情况督查督办。
3	县委宣传部	负责宣传创建工作相关政策，把好舆论导向，营造有利于推进改革的舆论环境。
4	县委网信办	负责网络舆情的把控、引导、处置工作。
5	县政法委	负责指导改革期间社会稳定风险评估，协调各相关部门和乡镇做好社会稳定工作。
6	县财政局	负责保障客货邮融合发展所需资金，统筹整合中央、省、市、县各级交通、邮政事业发展资金用于城乡客运一体化客货邮融合发展示范县创建基础设施建设；负责及时落实示范县创建相关奖补资金、政策和工作经费；负责国有资产处置。
7	县交通运输局	负责客货邮融合发展工作的联络对接、组织实施；负责做好县乡村节点基础设施建设等协调和指导工作；负责依法打击非法营运、线路协调，联合各职能部门处理矛盾纠纷等。
8	县发改局	负责做好客货邮融合发展有关场站等节点设施规划、建设、改造等立项审批工作；负责监督、调度项目，协调相关部门解决项目建设中遇的相关问题和困难，保障项目顺利实施。
9	县公安局	负责及时处理客货邮融合发展工作中出现的各类突发事件，依法查处打击扰乱公共方通安全管理的违法犯罪行为，切实维护社会稳定和正常交通运输秩序，为客货邮融合发展创建运营提供畅通有序、安全平稳的环境。
10	县公安局交警大队	负责道路交通安全、交通秩序以及机动车、驾驶人管理等工作；负责车辆安全技术状况评定；负责道路交通安全隐患排查和整治；负责完善道路交通安全设施；配合做好客货邮站点、线路踏勘；负责严厉打击处理各类交通违法违规行为；协助做好车辆转户和新车上牌工作。
11	县司法局	负责监督指导各乡镇（街道）、各职能部门的相关法律事务工作；负责客货邮融合发展过程中相关政策措施、实施方案、协议等有关文件的合法性审查把关；负责做好相关法律法规和政策的收集、整理、解释说明、咨询答复和法律纠纷调解处理等工作。

序号	单位	主要职责
12	县信访局	负责协调处理、应对处置客货邮融合发展工作中各类信访事件，做好信访接待和信访维稳工作。
13	县市场监督管理局	对票价、邮寄价执行情况进行监督。
14	县自然资源局、县住建局	负责配合做好客货邮融合发展运输网络、场站规划、在城区（园区） 道路新建、改扩建时，将客货邮融合发展场站等相关规划纳入城市（园区） 总体规划，做到三同步（同步设计、同步施工、同步验收投入使用）；负责客货邮县级物流中心、乡镇及村庄节点设施等提供建设土地、规划、选址、规划设计审核、用地报批和政策处理保障等。
15	县人社局	负责做好涉及劳动工资、社会保障等方面的政策咨询及解答工作。
16	县科工信局	负责做好新能源客货邮专车、充电桩建设协调国家奖补资金的申报等工作。
17	县民政局	负责对涉及的困难人员进行救助等工作。
18	县审计局	负责监督财政资金使用和国有资产处置等严肃查处违法使用资金行为。
19	县城管执法局	负责加强对城市道路、停靠站点等市容市貌、环境卫生的整治和管理。
20	县应急管理局	负责对城乡交通运输安全工作进行指导，配合做好客货邮站点、线路踏勘等工作;负责妥善处理应急突发事件。
21	县农业农村局	负责将客货邮融合发展融入农村基础设施治理和美丽乡村建设同步优化发展；负责县级农村物流中心场站以及各乡镇（街道）交通运输综合服务站建设保障等工作。
22	县乡村振兴局	负责将客货邮融合发展与乡村振兴同步规划、融合发展、统筹实施。
23	县税务局	负责根据国家税收法律法规及政策，积极落实相关税费优惠、减免政策。
24	县融媒体中心	负责城乡客运一体化暨客货邮融合发展示范县创建工作全过程、全方位跟踪宣传报道。
25	县公路建设养护中心	负责城乡交通运输安全通行条件风险评估，实施农村道路提质改造、安防设施建设、标志标牌完善、公路港湾式停靠站建设等。

征求意见稿

序号	单位	主要职责
26	县供销合作联社	参与“客货邮”融合发展，一体推进“工业品下乡、农产品进城”物流工作；负责向省、市供销合作联社争取项目、资金等。
27	县邮政分公司	负责将城乡客运一体化与“客货邮”融合发展、一体推进；负责向省、市邮政管理局争取项目、资金等。
28	县供电公司	负责充电桩建设项目实施和后期运营电力服务保障等工作。
29	各乡镇人民政府（街道办事处）	全程参与、全力配合本辖区城乡客运一体化暨农村客货邮融合发展示范县创建工作，并保证正常有序持续持续开展；负责本辖区范围内从业人员联系、信息上报，做好信访维稳、矛盾纠纷调处工作，切实改造属地维稳责任；负责免费提供农村交通运输服务站、物流站等建设场地，配合做好场站选址、征收、交通基础设施建设。

根据《关于公布全省客货邮融合发展试点县的通知》（湘交运输规〔2021〕215 号）文件要求，省交通厅按照 800 万元/个的标准给予示范县资金补助，省发改委依据“资金跟着项目走”的原则对符合条件已经开工且完成进度达 30%，但不超过 70%的项目予以补助。补助资金主要用于县级农村物流分拨中心、乡镇运输服务站、村级物流服务点新改建及信息化项目，专款专用，不得挪用。

按照第一批客货邮示范县创建政策，省发改委、省交通厅可分别给予示范县奖补资金 800 万。另外，县级物流中心可申请省交通厅补助 300 万，新建和提质改造乡镇运输服务站可分别申请 100 万元/座和 40 万元/座。示范创建过程中，应积极争取省各类补助资金，以缓解县财政压力。

征求意见稿

第六章　保障措施

一、加强组织领导

建议成立由县长任组长的城乡客运一体化暨客货邮融合发展示范县创建工作领导小组。加强领导小组的组织领导工作，明确发改、财政、邮政、交通运输、自然资源、公安和交警等部门的责任分工，加强协调联动，及时解决客货邮融合发展中的重点、难点问题，密切配合，推动资源共享、信息共享，形成改革合力，确保创建各项工作任务落实有力、有序推进。

二、强化要素保障

强化政府统筹城乡客运及客货邮融合的主体责任。出台相应的扶持政策，在融合站场设施建设改造、末端网点建设、车辆设备更新、信息系统建设等方面给予支持，对企业政策性亏损和其他公益性服务进行专项补贴，为客货邮融合发展提供必要的财政保障，确保各类城乡客货邮场站建设顺利推进。

三、完善法规体系

健全客货邮融合发展有关建设、运营、服务、安全等方面的标准和规范体系，解决客货邮融合发展推进过程中遇到的各类问题。制定融合服务标准，在网点规划布局、运载工具、收寄交付、时效要求、安全管理、信息查询、结算标准及方式、纠纷处理及赔偿等方面提出规范化操作要求将客货邮融合发展内容纳入地方国民经济

征求意见稿

和社会发展规划。

四、加大宣传引导

城乡客运一体化暨客货邮融合发展改革事关百姓切身利益，事关社会和谐稳定，改革涉及人员要切实提高思想认识，以改革和发展大局为重，以广大人民群众利益为重，遵章守纪，积极配合改革工作。各乡镇、各部门要在县委宣传部的统筹和牵头下充分发挥舆论导向作用，加强宣传引导，要充分利用报刊、广播、电视等传统宣传途径，灵活运用新媒体、互联网等现代信息技术，全方位、多角度、立体化地宣传客货邮融合发展工作，广泛发动企业、基层组织、群众等市场主体参与，积极争取社会各界的广泛支持，为各项工作开展营造良好氛围，确保改革工作顺利开展。

征求意见稿

附件

1. 岳阳县现状农村客运线路一览表

序号	线路	村所在乡镇	里程（公里）	全程票价（元/次）	车辆数（辆）		
					荣瑞公司	通达公司	个体户
合计：43 条，88 台车					82	4	5
一、城乡主线：12 条，54 台车							
1	荣家湾-十二公里	新墙镇	13.5	5.5	8		
2	荣家湾-公田	/	41	12	8		1
3	荣家湾-中洲	/	13		1		
4	荣家湾-黄沙街	/	18	7	6		
5	荣家湾-宏图	长湖乡	25	9	4		
6	荣家湾-上文	新开镇	31	9.5	1		
7	荣家湾-筻口	/	30	9.5	6		
8	荣家湾-进化	步仙镇	40	12	4	1	2
9	荣家湾-张谷英	/	52	16	2		
10	荣家湾-月田	/	85	25	6		
11	荣家湾-南冲	毛田镇	62	18	1		1
12	荣家湾-鹿角	荣家湾镇	14	5.5	2		

征求意见稿

序号	线路	村所在乡镇	里程（公里）	全程票价（元/次）	车辆数（辆）		
					荣瑞公司	通达公司	个体户
二、城乡支线：29 条，32 台车							
1	荣家湾-杨茂	荣家湾镇	17	6.5	1		
2	荣家湾-大同	荣家湾镇	8	3.5	1		
3	荣家湾-跃进	荣家湾镇	8	3.5	1		
4	荣家湾-沿河	荣家湾镇	8	3.5	1		
5	金星-荣家湾	荣家湾镇	11		1		
6	东风-荣家湾	荣家湾镇	28	10	1		
7	滨湖-荣家湾	黄沙街镇	17	6.5	1	1	
8	荣家湾-黑泥坝	中洲乡	27	9.5	1		
9	荣家湾-红星	中洲乡	24	8.5	1		
10	十字渠-荣家湾	中洲乡	21	7.5	2		
11	七支渠-荣家湾	中洲乡	25	9	1		
12	义合-荣家湾	中洲乡	15	6	1		
13	荣家湾-双义	黄沙街镇	26	9.5	1		
14	大明-荣家湾	黄沙街镇	24	8.5	2		
15	黄沙街水库-荣家湾	长湖乡	27		1		
16	马店-荣家湾	新开镇	23	8.5	1		

征求意见稿

序号	线路	村所在乡镇	里程（公里）	全程票价（元/次）	车辆数（辆）		
					荣瑞公司	通达公司	个体户
17	桃源-荣家湾	新墙镇	16		1		
18	张坪-荣家湾	杨林街镇	31		1		
19	荣家湾-岳坊	步仙镇	42			1	
20	荣家湾-桂峰	张谷英镇	53		1		
21	泉水-荣家湾	张谷英镇	54		1		
22	杨和-荣家湾	张谷英镇	60	18	1		
23	柘江-荣家湾	平江县（靠张谷英镇）	55		1		
24	云山-荣家湾	毛田镇	62		1		
25	大云山-荣家湾	毛田镇	63		1		
26	国庆-荣家湾	月田镇	62			1	
27	白若（东港）-黑泥坝	毛田镇-中洲乡	88		1		
28	南冲-黑泥坝	毛田镇-中洲乡	89	26	1		
29	七支渠-月田	中洲乡-月田镇	81		1		
三、镇村班线：2 条，2 台车							
1	公田-港口	公田镇	11				1
2	花苗-月田	月田镇	10		1		

备注：各线路票价为岳县发改〔2019〕24 号文公布的运价，票价空填线路表示政府文件中无此线路价格。

征求意见稿

2. 岳阳县规划城乡客运线路一览表

序号	线路	村所在乡镇	里程（公里）	主要途经地点	趟次(往返为 1 趟）	首末时间	运力
一、主线：9 条，运力 44 台							
1	101 荣筻线	/	30	荣家湾，经新墙老街、十二公里、三合	24	首班：6:30 末班：17:00（住宿 2 班）	5
2	102 荣黄线	/	18	大冲、许胜、九源、黄秀	30	首班：6:30 末班：17:20（住宿 1 班）	5
3	103 荣进线	步仙镇	40	新墙老街、十六公里、柏祥、步仙	21	首班：6:30 末班：16:40（住宿 2 班）	6
4	103A 荣张线	/	48	新墙 401、十步、城山、兰泽、饶村	14	首班：6:20 末班：16:50（住宿 2 班）	6
5	105 荣月线	/	58	新墙 401、杨林、公田、大段、弯头	12	首班：6:10 末班：16:20（住宿 2 班）	5
6	106 荣毛线	/	58	新墙老街、401、十六公里、十步、城山、公田、南冲	22	首班：6:20 末班：17:30（住宿 2 班）	7
7	107 荣中线	/	18	友爱、义合、宝塔	20	首班：6:30 末班：17:30（住宿 2 班）	4
8	108 荣鹿线	/	10	中信、葵花、牛皋 9634	32	首班：6:10 末班：17:30（住宿 1 班）	4
9	109 荣宏线	长湖乡	26	新墙老街、十二公里、长湖、范家	12	首班：6:30 末班：17:30（住宿 1 班）	2
二、支线：38 条，运力 38 台							
1	111 云黑班（云山-黑泥）班	毛田镇-中洲乡	80	甘田、小港、401（住班）	2	与主线错峰调度	1

征求意见稿

序号	线路	村所在乡镇	里程（公里）	主要途经地点	趟次(往返为1趟）	首末时间	运力
2	112 白黑班（白若-黑泥）	毛田镇-中洲乡	88	南冲、公田、401（住班）	1	与主线错峰调度	1
3	113 相黑班（相思-黑泥）	毛田镇-中洲乡	90	宝塔、荣家湾、401、公田、南冲	1	与主线错峰调度	1
4	113A 红星班	中洲乡	24	兴旺、宝塔、义合（住班）	4	与主线错峰调度	1
5	115 滨湖班	荣家湾镇	14	葵花、中信	2	与主线错峰调度	1
6	116 大同（岳武）班	荣家湾镇	14	岳武、八仙大桥	2	与主线错峰调度	1
7	117 东风班	荣家湾镇	11	东风、建中、八仙大桥（住班）	3	与主线错峰调度	1
8	118 金星班	荣家湾镇	16	三义、富强	4	与主线错峰调度	1
9	119 燎原班	荣家湾镇	27	文胜、付家皖	4	与主线错峰调度	1
10	120 上文班	新开镇	24	新开、磨刀、麻糖（住班）	2	与主线错峰调度	1
11	121 马店班	新开镇	18	马店、骆家、八仙大桥（住班）	2	与主线错峰调度	1
12	122 共和班	新开镇	40	十二公里、马店、新开、共和	2	与主线错峰调度	1
13	123 友谊班	新开镇	30	八仙大桥、马店、常山、友谊	2	与主线错峰调度	1
14	123A 双义（三和）班	黄沙街镇	24	前进、401、新墙	3	与主线错峰调度	1
15	125 大明（和谐）班	黄沙街镇	20	和谐、中兴、201、荣家湾	3	与主线错峰调度	1
16	126 新天班	黄沙街镇	24	201、中兴、复兴、新天	3	与主线错峰调度	1

征求意见稿

序号	线路	村所在乡镇	里程（公里）	主要途经地点	趟次(往返为1趟）	首末时间	运力
17	127 游港（漆市）班	筻口镇	34	漆市、移山、筻口、荣家湾	2	与主线错峰调度	1
18	128 西冲班	筻口镇	33	筻口、童溪、401	3	与主线错峰调度	1
19	129 刘桂班	筻口镇	28	新墙老街、三合、大塘、刘桂	3	与主线错峰调度	1
20	130 团结班	长湖乡	32	十二公里、范家、荆州	4	与主线错峰调度	1
21	131 黄沙水库班	长湖乡	27	黄秀、黄沙、龙凤、存仁、燎原后	2	与主线错峰调度	1
22	132 大窑班	柏祥镇	25	七一、金鸡、十步	3	与主线错峰调度	1
23	133 桑园班	柏祥镇	33	中村、柏祥、十六公里	3	与主线错峰调度	1
24	133A 张坪（尚书）班	杨林街镇	31	朱伦、童溪、401	3	与主线错峰调度	1
25	135 关王班	步仙镇	35	柏祥、十六公里	3	与主线错峰调度	1
26	136 松溪班	步仙镇	36	401、十六公里、新和、松溪	3	与主线错峰调度	1
27	137 岳坊水库班	步仙镇	42	步仙、十六公里、老街、荣家湾	3	与主线错峰调度	1
28	138 五星班	公田镇	49	甘田、向佳、公田、杨林、荣家湾	3	与主线错峰调度	1
29	139 黄田班	公田镇	45	公田、4 01、荣家湾	2	与主线错峰调度	1
30	140 泉水班	张谷英镇	54	大段、公田、4 01、荣家湾	2	与主线错峰调度	1
31	141 桂峰班	张谷英镇	53	渭洞、朱公桥、花园、溪源、狮山	1	与主线错峰调度	1
32	142 龙洞（大明山）班	张谷英镇	68	渭洞、饶村、杨林、荣家湾	1	与主线错峰调度	1

征求意见稿

序号	线路	村所在乡镇	里程（公里）	主要途经地点	趟次(往返为1趟）	首末时间	运力
33	143 大云山班	毛田镇	63	甘田、箕口、童溪、401	1	与主线错峰调度	1
34	143A 孟城班	毛田镇	63	毛田、公田、杨林、401、荣家湾	1	与主线错峰调度	1
35	145 朝西班	毛田镇	70	李段、八宝道仁、公田、荣家湾	1	与主线错峰调度	1
36	146 国庆班	月田镇	62	黄岸、湾头、杨林、荣家湾	1	与主线错峰调度	1
37	147 陈伏班	月田镇	65	月田、公田、401、荣家湾	1	与主线错峰调度	1
38	148 红光班	月田镇	72	月田、公田、401、荣家湾	1	与主线错峰调度	1
三、备用车辆：6 台							6

征求意见稿

3. 岳阳县规划客货邮村级节点一览表

序号	所属乡镇	所属村（居委）	所辖网点	站点编号	站点名称	城乡属性	GPS 经度	GPS 纬度
1	柏祥镇	松岭村	柏祥支局	414199288	临港村小平农资店	农村	113.27838	29.099482
2	柏祥镇	十步桥村	柏祥支局	414199290	十步桥村供销社	农村	113.277472	29.099609
3	柏祥镇	中村村	柏祥支局	414199231	中村村学英商店	农村	113.273168	29.031699
4	柏祥镇	伏太村	柏祥支局	414199240	伏太村东旭商店	农村	113.343446	29.049533
5	柏祥镇	柏祥村	柏祥支局	414199075	柏祥村美怡乐冰棒批发	农村	113.308429	29.051101
6	柏祥镇	桑园村	柏祥支局	414199219	桑园村村卫生室	农村	113.293276	29.006134
7	柏祥镇	万庆村	柏祥支局	414199329	万庆村秦家垅废品收购	农村	113.308546	29.051172
8	柏祥镇	七一村	柏祥支局	414199286	七一村西段商店	农村	113.317228	29.079471
9	步仙镇	安山村	柏祥支局	414199324	安山村综合便民服务站	农村	113.308413	29.051369
10	步仙镇	关王村	柏祥支局	414199307	关王村农资店综合便民服务站	农村	113.332349	28.991265
11	步仙镇	松溪村	柏祥支局	414199306	步仙镇松溪村三农站	农村	113.352827	29.011506
12	步仙镇	凤凰村	柏祥支局	414199312	凤凰村庆旺超市	农村	113.409079	28.998449

征求意见稿

序号	所属乡镇	所属村（居委）	所辖网点	站点编号	站点名称	城乡属性	GPS 经度	GPS 纬度
13	步仙镇	北斗岭	柏祥支局	414199311	北斗岭村北斗批发部	农村	113.404178	28.984342
14	步仙镇	新合村	柏祥支局	414199313	新合村新合超市	农村	113.362398	29.020209
15	步仙镇	仙桥村	柏祥支局	414199325	仙桥村综合便民服务站	农村	113.308413	29.051369
16	步仙镇	步仙湖村	柏祥支局	414199326	步仙湖村综合便民服务站	农村	113.308413	29.051369
17	步仙镇	狮山村	柏祥支局	414199309	山美村农资店	农村	113.308413	29.051369
18	簟口镇	朱仑	簟口支局	414199220	朱仑村和谐商店	农村	113.336634	29.148102
19	簟口镇	潼溪	簟口支局	414199205	潼溪村新飞超市	农村	113.268765	29.155151
20	簟口镇	新街居委会	簟口支局	414113012	新街居委会邮政综合便民服务站	农村	113.298740	29.183981
21	簟口镇	明星	簟口支局	414199229	明星村敏敏商店	农村	113.323909	29.183390
22	簟口镇	游港	簟口支局	414199214	游港村西游便民店	农村	113.301191	29.216607
23	簟口镇	沙南新	簟口支局	414199208	沙南新村芳芳超市	农村	113.301191	29.216607
24	簟口镇	熊市	簟口支局	414199238	界岭阳光超市	农村	113.370116	29.171411
25	簟口镇	簟口居委会	簟口支局	414123017	簟口居委会邮政综合便民服务站	农村	113.308907	29.051020

信息披露

序号	所属乡镇	所属村（居委）	所辖网点	站点编号	站点名称	城乡属性	GPS 经度	GPS 纬度
26	簰口镇	西冲	簰口支局	414199332	西冲村李芳商店	农村	113.295748	29.206229
27	簰口镇	三港咀	簰口支局	414199254	三港咀村新庄村诚信超市	农村	113.285412	29.185614
28	簰口镇	老街居委会	簰口支局	414199345	老街居委会综合便民服务站	农村	113.294136	29.184470
29	簰口镇	释迦寺	簰口支局	414199226	朱仑村通信店	农村	113.327416	29.167348
30	簰口镇	漆市	簰口支局	414199217	漆市村鑫月超市	农村	113.318200	29.221475
31	簰口镇	大塘	簰口支局	414199215	大塘村小华网购服务站	农村	113.320145	29.124068
32	簰口镇	笔架山	簰口支局	414199234	架山村小良超市	农村	113.396024	29.178351
33	簰口镇	移山	簰口支局	414199344	移山村移山商店	农村	113.275262	29.194044
34	公田镇	饶港村	公田支局	414199318	公田镇饶港村李美冬便民店	农村	113.465289	29.121729
35	公田镇	港口	公田支局	414199281	港口村任辉商店	农村	113.442102	29.183831
36	公田镇	公田居委会	公田支局	414114012	公田居委会综合便民服务站	农村	113.12693	29.149381
37	公田镇	东淇	公田支局	414199347	东淇村马元批发部	农村	113.534376	29.101255
38	公田镇	大埠	公田支局	414199252	大埠村休闲食品店	农村	113.507883	29.107548

信息披露

序号	所属乡镇	所属村（居委）	所辖网点	站点编号	站点名称	城乡属性	GPS 经度	GPS 纬度
39	公田镇	飞云	公田支局	414199274	飞云村田芳便民商店	农村	113.45675	29.210024
40	公田镇	饶港	公田支局	414199198	饶港村饶港超市	农村	113.461464	29.118649
41	公田镇	东新	公田支局	414199278	东新村志军商店	农村	113.441725	29.183957
42	公田镇	横铺	公田支局	414126001	岳阳县甘田邮政所	农村	113.442114	29.183798
43	公田镇	甘田	公田支局	414199270	甘田村明会商店	农村	113.455943	29.174229
44	公田镇	向佳	公田支局	414199236	向佳村燕子超市	农村	113.440962	29.153239
45	公田镇	铁山	公田支局	414199258	铁山村何胡英商店	农村	113.476410	29.137960
46	公田镇	五龙桥	公田支局	414199272	五龙桥村许枚商店	农村	113.465275	29.196605
47	公田镇	长安	公田支局	414199262	长安村长安批发超市	农村	113.496755	29.155556
48	公田镇	塘田	公田支局	414199218	公田镇唐田村卫东商店	农村	113.431953	29.118382
49	张谷英镇	倒溪村	公田支局	414199248	泉水村城信商店	农村	113.111421	29.155268
50	黄沙街镇	三和村	黄沙街支局	414199257	三和村革明商店	农村	113.151134	29.032604
51	黄沙街镇	中兴村	黄沙街支局	414199077	同富五金批发店	农村	113.110589	29.016982

征求意见稿

序号	所属乡镇	所属村（居委）	所辖网点	站点编号	站点名称	城乡属性	GPS 经度	GPS 纬度
52	黄沙街镇	复兴村	黄沙街支局	414117009	老街美点蛋糕坊	农村	113.491581	29.009189
53	黄沙街镇	苍坪村	黄沙街支局	414199302	苍坪村平桥超市	农村	113.108576	29.035204
54	黄沙街镇	荷塘村	黄沙街支局	414113005	荷塘村家家福超市	农村	113.132379	29.020431
55	黄沙街镇	新天村	黄沙街支局	414199227	新天村四爱超市	农村	113.158779	28.984207
56	黄沙街镇	黄沙村	黄沙街支局	414199071	黄沙村三佳电脑店	农村	113.126962	29.149544
57	黄沙街镇	大明村	黄沙街支局	414199209	大明村大机头理发店	农村	113.086672	29.006624
58	黄沙街镇	大金村	黄沙街支局	414199263	大金村熊志刚超市	农村	113.179931	29.047106
59	黄沙街镇	黄秀村	黄沙街支局	414117013	岳阳县黄沙街黄秀桥老街自取点	农村	113.131447	29.056818
60	黄沙街镇	龙凤村	黄沙街支局	414117010	先锋村先锋超市	农村	113.409963	29.111406
61	黄沙街镇	刘士奇村	黄沙街支局	414199267	刘士奇村建设三红商店	农村	113.150388	29.081107
62	黄沙街镇	和谐村	黄沙街支局	414199207	和谐村佳鑫超市	农村	113.132190	29.021169
63	毛田镇	毛田村	毛田支局	414199269	毛田村路边商店	农村	113.554332	29.201096

征求意见稿

序号	所属乡镇	所属村（居委）	所辖网点	站点编号	站点名称	城乡属性	GPS 经度	GPS 纬度
64	毛田镇	西台村	毛田支局	414199250	云山乡西台村邮政代办点	农村	113.530385	29.228398
65	毛田镇	相思村	毛田支局	414199197	相思村同乐商店	农村	113.658124	29.175471
66	毛田镇	珠港村	毛田支局	414199203	珠港村学校对门商店	农村	113.603403	29.2251
67	毛田镇	鸣山村	毛田支局	414199260	鸣山村英娥便民店	农村	113.521433	29.219495
68	毛田镇	中兴村	毛田支局	414199204	相思村邮政综合便民服务站	农村	113.635084	29.219304
69	毛田镇	芭蕉村	毛田支局	414199212	芭蕉村便民菜超市	农村	113.598459	29.220234
70	毛田镇	卢垠村	毛田支局	414199292	卢垠村卢垠超市	农村	113.625802	29.176253
71	毛田镇	南冲村	毛田支局	414199191	南冲村杨勇批发部	农村	113.604387	29.225827
72	毛田镇	云山村	毛田支局	414199256	云山村沙沙百货便利店	农村	113.499173	29.247681
73	毛田镇	小港村	毛田支局	414199295	小港村廖垠便利店	农村	113.589313	29.183489
74	毛田镇	道仁村	毛田支局	414199298	道仁村商店	农村	113.571975	29.187594
75	毛田镇	英桥村	毛田支局	414199300	英桥村红会经销店	农村	113.560069	29.225442
76	毛田镇	李垠村	毛田支局	414199194	李垠村杨石龙商店	农村	113.64198	29.182888

邵东邮政局

序号	所属乡镇	所属村（居委）	所辖网点	站点编号	站点名称	城乡属性	GPS 经度	GPS 纬度
77	毛田镇	白若村	毛田支局	414199200	白若村阿伟理发店	农村	113.671411	29.218201
78	毛田镇	黄道村	毛田支局	414199265	黄道村秋龙超市	农村	113.501718	29.199444
79	毛田镇	孟城村	毛田支局	414199299	孟城村杨家小卖部	农村	113.567671	29.250833
80	荣家湾镇	麻布山村	麻塘支局	414199296	麻布山村永和超市	城市	113.146505	29.215985
81	荣家湾镇	畔湖新村	麻塘支局	414109009	畔湖新村邮政综合便民服务站	城市	113.096385	29.24485
82	荣家湾镇	洞庭村	麻塘支局	414199202	洞庭村洞庭美域菜鸟驿站	城市	113.638792	29.081282
83	荣家湾镇	金垅村	麻塘支局	414199293	金垅村金山鸿运超市	城市	113.098242	29.295785
84	荣家湾镇	麻塘村	麻塘支局	414199322	麻塘村麻塘便利店	城市	113.104947	29.090458
85	荣家湾镇	东风村	麻塘支局	414199294	东风村亚生商店	城市	113.027052	29.151763
86	荣家湾镇	六合垸村	天鹅所	414119001	六合垸村综合便民服务站	城市	113.118578	29.211734
87	荣家湾镇	友爱村	天鹅所	414199334	友爱村向东超市	城市	113.475026	29.056895
88	荣家湾镇	鹿角村	天鹅所	414199078	荣家湾镇鹿角村六生商店	城市	113.085661	29.138324
89	荣家湾镇	城东村	天鹅所	414121008	城东村综合便民服务站	城市	113.475026	29.056895

征求意见稿

序号	所属乡镇	所属村（居委）	所辖网点	站点编号	站点名称	城乡属性	GPS 经度	GPS 纬度
90	荣家湾镇	荣鹿新村	天鹅所	414199319	欣荣村福祥殡葬服务	城市	113.126958	29.149569
91	荣家湾镇	牛皋村	天鹅所	414199268	牛皋村牛皋商店	城市	113.08195	29.117391
92	荣家湾镇	岳武村	天鹅所	414199336	岳武村伟哥超市	城市	113.121551	29.262134
93	荣家湾镇	文发村	天鹅所	414199321	文发村华甜超市	城市	113.101625	29.138581
94	荣家湾镇	荣湾湖村	天鹅所	414199333	荣湾湖村欣荣明珠芙蓉兴盛超市	城市	113.155607	29.179709
95	荣家湾镇	兴园村	天鹅所	414125001	兴园村综合便民服务站	城市	113.377662	29.029208
96	荣家湾镇	公诚村	天鹅所	414199328	公诚村综合便民服务站	城市	113.113038	29.179389
97	荣家湾镇	欣荣村	天鹅所	414199266	欣荣村胡铭共享超市	城市	113.086115	29.126767
98	荣家湾镇	东方村	天鹅所	414199169	东方村综合便民服务站	城市	113.600388	29.231247
99	新开镇	万福村	新开支局	414199285	万福村九龙超市	农村	113.211507	29.166375
100	新开镇	共和村	新开支局	414199283	共和村共和超市	农村	113.247567	29.244299
101	新开镇	龙湾村	新开支局	414199277	龙湾村兰兰超市	农村	113.237148	29.215522
102	新开镇	马店村	新开支局	414199223	马店村菜鸟驿站	农村	113.195177	29.196845

百家驿互驿

序号	所属乡镇	所属村（居委）	所辖网点	站点编号	站点名称	城乡属性	GPS 经度	GPS 纬度
103	新开镇	马山村	新开支局	414199284	马山村马山超市	农村	113.217930	29.255506
104	新开镇	新开村	新开支局	414118011	新开镇邮政局院内	农村	113.182495	29.241821
105	新开镇	友谊村	新开支局	414199280	友谊村一分利超市	农村	113.251297	29.209405
106	新开镇	朱砂桥村	新开支局	414199216	朱砂桥村万家福商店	农村	113.193257	29.210416
107	新开镇	常山村	新开支局	414199228	常山村芙蓉兴盛	农村	113.208525	29.197836
108	新墙镇	马形村	新墙支局	414199239	马形村爱军商店	农村	113.404509	29.069765
109	新墙镇	新华村	新墙支局	414199232	新华村向阳五金建材店	农村	113.200224	29.087
110	新墙镇	燎原村	新墙支局	414199224	老街村伍星商店	农村	113.228993	29.115535
111	新墙镇	清水村	新墙支局	414122012	清水村新墙微微超市	农村	113.236966	29.140666
112	新墙镇	三合村	新墙支局	414199190	水库村玲玲缴费一站通	农村	113.222896	29.12035
113	新墙镇	高桥村	新墙支局	414199189	高桥村银元商店	农村	113.261769	29.112444
114	新墙镇	双枫村	新墙支局	414199213	双枫村泽刚商店	农村	113.24814	29.171754
115	长湖乡	团结村	新墙支局	414199279	团结村罗伏新农村超市	农村	113.181331	29.006695

征求意见稿

序号	所属乡镇	所属村（居委）	所辖网点	站点编号	站点名称	城乡属性	GPS 经度	GPS 纬度
116	长湖乡	长湖村	新墙支局	414199291	长湖村福旺超市	农村	113.230281	29.116967
117	长湖乡	洪桥村	新墙支局	414199273	洪桥村惠诚超市	农村	113.258777	29.009946
118	长湖乡	白羊村	新墙支局	414199247	白羊村兴盛超市	农村	113.263919	29.096914
119	长湖乡	大众村	新墙支局	414199245	大众村移动手机店	农村	113.231084	29.083259
120	长湖乡	自强村	新墙支局	414199271	自强村自强富豪超市	农村	113.230281	29.116967
121	长湖乡	范家村	新墙支局	414199289	范家村邮政综合便民服务站	农村	113.248851	29.041582
122	长湖乡	荆洲村	新墙支局	414199282	荆洲村荆洲超市	农村	113.215154	29.012055
123	长湖乡	燎原新村	新墙支局	414199275	燎原新村熊记小超市	农村	113.248875	29.041593
124	长湖乡	京广村	新墙支局	414199287	京广村甜蜜超市	农村	113.245839	29.045576
125	杨林街镇	溪源	杨林支局	414199301	溪源村便民服务站	农村	113.404957	29.058401
126	杨林街镇	城山舟	杨林支局	414199237	城山舟村彬彬超市	农村	113.403755	29.105254
127	杨林街镇	尚书	杨林支局	414199335	尚书村张坪超市	农村	113.366755	29.141613
128	杨林街镇	花果园	杨林支局	414115006	花果园村锡祥综合便民服务站	农村	113.403545	29.105066

征求意见稿

序号	所属乡镇	所属村（居委）	所辖网点	站点编号	站点名称	城乡属性	GPS 经度	GPS 纬度
129	杨林街镇	王安	杨林支局	414199195	王安村余细良裁缝店	农村	113.442323	29.109866
130	杨林街镇	姑桥	杨林支局	414199244	姑桥村凤林商店	农村	113.438231	29.078202
131	杨林街镇	兰泽	杨林支局	414199242	兰泽村徐凤综合便民服务站	农村	113.422261	29.088197
132	杨林街镇	杨林街	杨林支局	414199241	杨林街村峥嵘超市	农村	113.403596	29.105091
133	月田镇	相思山	月田支局	414199303	相思山村胡东华食杂店	农村	113.651048	29.128609
134	月田镇	铁山湖	月田支局	414199308	铁山湖大洲村随缘食杂店	农村	113.558437	29.105996
135	月田镇	花苗	月田支局	414199080	花苗村家家乐超市	农村	113.70496	29.06533
136	月田镇	改港	月田支局	414199315	改港村桥头商店	农村	113.692533	29.061382
137	月田镇	大界	月田支局	414199304	大界村向家超市	农村	113.64367	29.106429
138	月田镇	茨洞	月田支局	414199225	茨洞村许炼惠民批发超市	农村	113.645121	29.087712
139	月田镇	红光	月田支局	414199314	红光村韩锻片岳爱食杂店	农村	113.725984	29.080167
140	月田镇	白竹	月田支局	414199305	白竹村立新食杂店	农村	113.678169	29.103395
141	月田镇	黄岸	月田支局	414199310	湾头村扬辉批发部	农村	113.612407	29.111554

征求意见稿

序号	所属乡镇	所属村（居委）	所辖网点	站点编号	站点名称	城乡属性	GPS 经度	GPS 纬度
142	月田镇	江埂	月田支局	414199316	江先村杨琼荣食杂店	农村	113.671844	29.049714
143	月田镇	稻田	月田支局	414199297	稻田村何嵩食杂店	农村	113.621342	29.121476
144	月田镇	立新	月田支局	414199276	立新村桥头批发部	农村	113.664722	29.097075
145	月田镇	月东	月田支局	414199317	月东村杨湾便民店	农村	113.655806	29.063897
146	月田镇	月田	月田支局	414199221	余家村余家食杂店	农村	113.639238	29.085803
147	张谷英镇	莲花湖村	饶村所	414199199	莲花湖村红文商行	农村	113.483114	29.056872
148	张谷英镇	朱公桥村	饶村所	414199201	朱公桥村和谐便民店	农村	113.475518	29.056449
149	张谷英镇	大峰村	饶村所	414199193	金西村中心商店	农村	113.47477	29.07976
150	张谷英镇	饶村村	饶村所	414199196	饶村兰田村荣荣商店	农村	113.112594	29.146246
151	张谷英镇	渭洞村	张谷英支局	414199192	渭洞村绪爹肉铺	农村	113.490321	29.004673
152	张谷英镇	大明山村	张谷英支局	414199222	大明山村新改片益民商店	农村	113.592751	29.000942
153	张谷英镇	松树村	张谷英支局	414199235	松树村桥头商店	农村	113.485022	29.00335
154	张谷英镇	张谷英村	张谷英支局	414122014	张谷英镇居委会综合便民服务站	农村	113.249656	29.039702

序号	所属乡镇	所属村（居委）	所辖网点	站点编号	站点名称	城乡属性	GPS 经度	GPS 纬度
155	张谷英镇	芭蕉村	张谷英支局	414199330	芭蕉村张勇商店	农村	113.485199	29.003145
156	张谷英镇	五洋村	张谷英支局	414199230	五洋村生活超市	农村	113.568757	29.019711
157	张谷英镇	天龙村	张谷英支局	414199327	天龙村综合便民服务站	农村	113.48498	29.003385
158	张谷英镇	风水村	张谷英支局	414199331	风水村综合便民服务站	农村	113.485199	29.003145
159	中洲乡	坪桥湖村	中心所	414199233	坪桥湖村兴旺片为您超市	农村	113.052161	29.069037
160	中洲乡	三江村	中心所	414199255	三江村桥头超市	农村	112.996477	29.076011
161	中洲乡	中洲村	中心所	414104002	中洲村综合便民服务站	农村	113.126847	29.149491
162	中洲乡	平江河村	中心所	414199249	平江河村祥顺商行	农村	113.020461	29.049302
163	中洲乡	机场村	中心所	414199251	中洲乡机场村小龙超市	农村	112.999168	29.035356
164	中洲乡	巴陵村	中心所	414199246	中洲乡巴陵村永祥商店	农村	113.126938	29.149592
165	中洲乡	宝塔村	中心所	414199168	宝塔村综合便民服务站	农村	113.40993	29.111388

征求意见稿

岳阳县城乡客运网络规划图

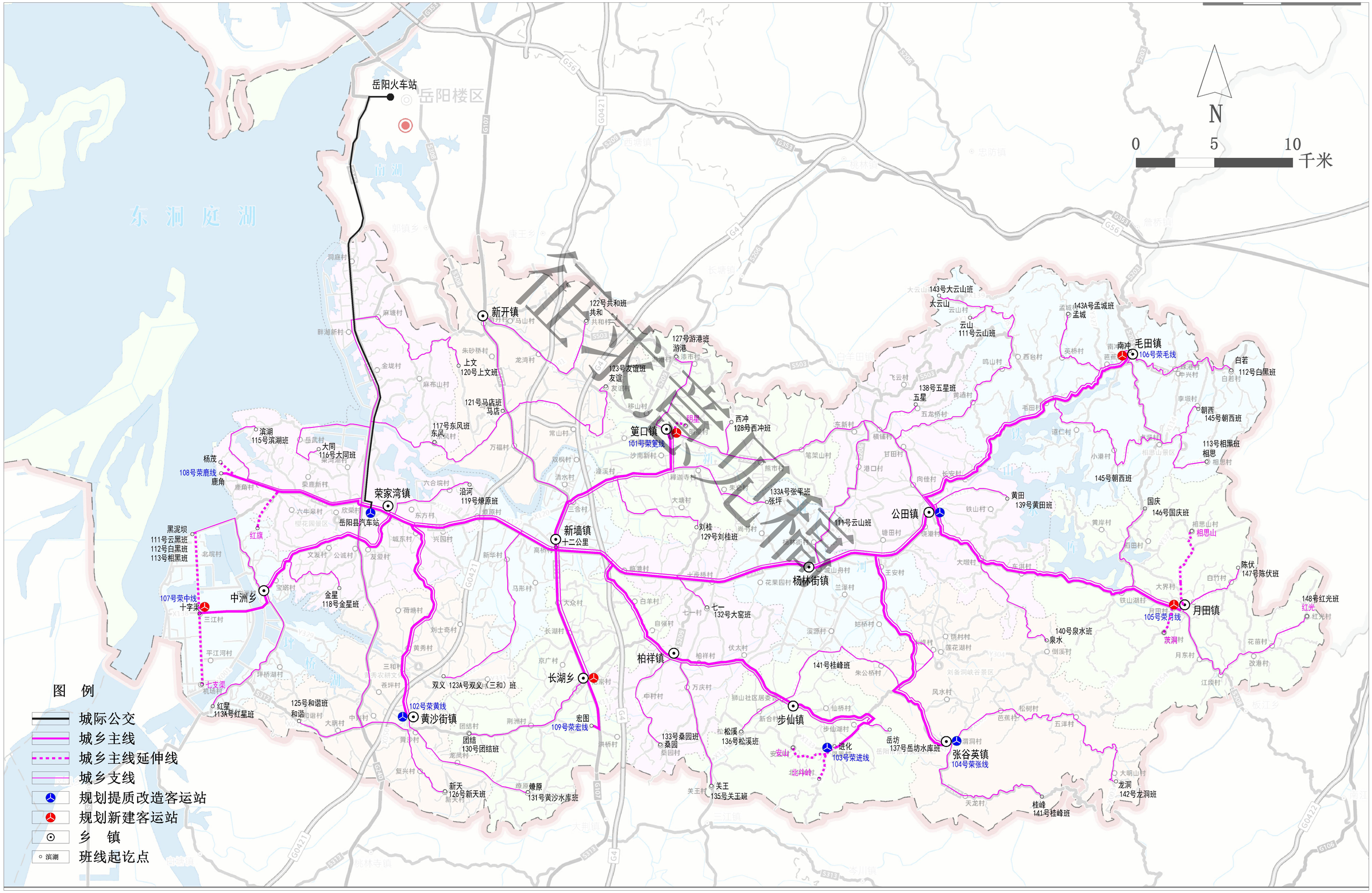

岳阳县交通运输局　湖南可道规划建筑设计有限公司　二〇二三年制图

岳阳县客货邮融合发展县乡级节点规划图

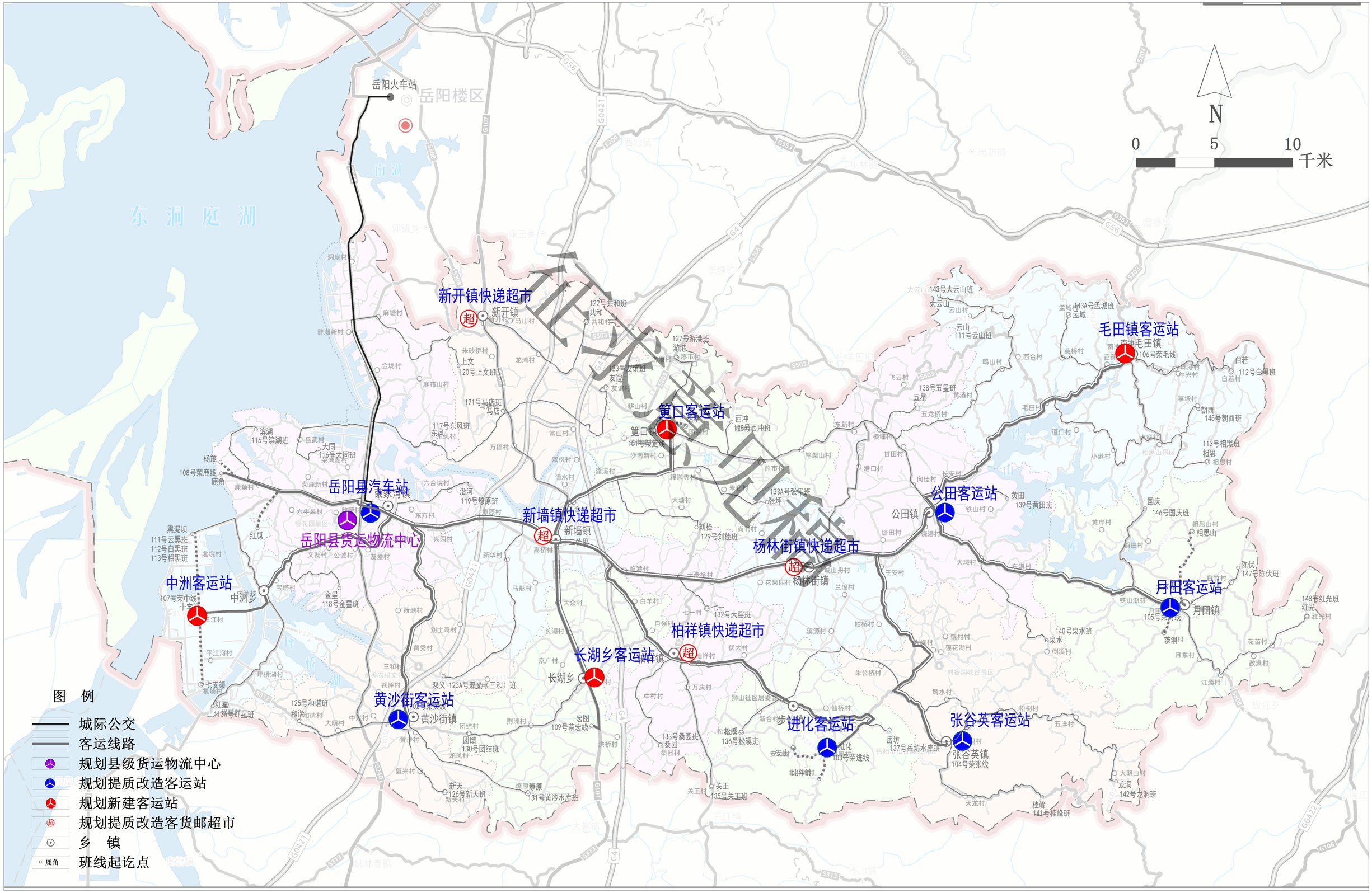

岳阳县交通运输局　湖南可道规划建筑设计有限公司　二〇二四年制图

岳阳县客货邮融合发展村级节点规划图

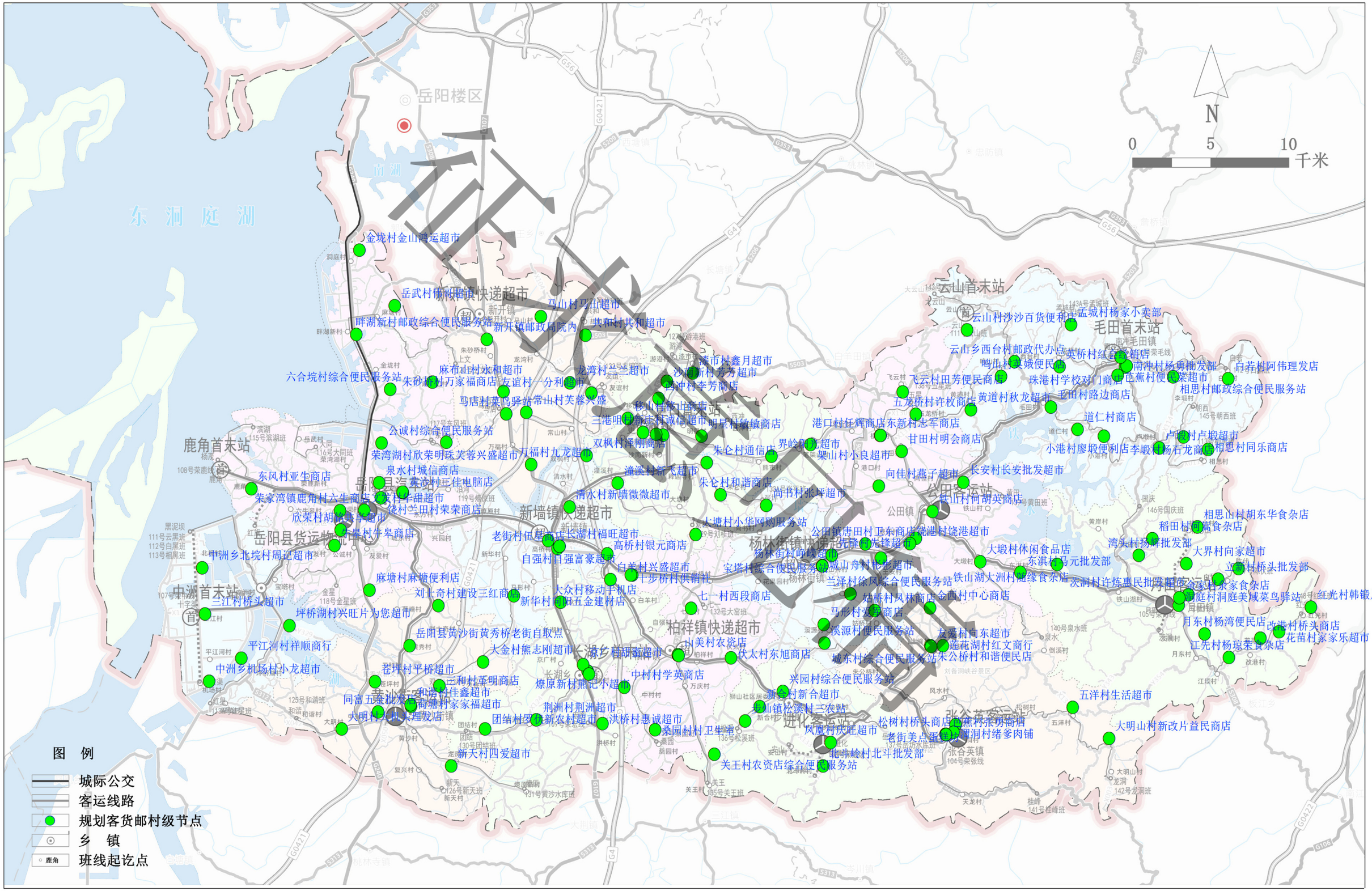

岳阳县交通运输局　　湖南可道规划建筑设计有限公司　　二〇二四年制图